ROMANIA
JUDETUL GORJ
COMUNA RUNCU
CONSILIUL LOCAL

HOTARAREA Nr.21

privind aprobarea dezmembrarii terenului inscris in Cartea Funciara a Localitatii Runcu 40320, situat in Comuna Runcu, Satul Runcu, judetul Gorj, avand numarul cadastral 40320, respectiv a terenului inscris in Cartea Funciara a Localitatii Runcu 40322, situat in Comuna Runcu, Satul Runcu, judetul Gorj, avand numarul cadastral 40322

Consiliul local al Comunei Runcu, Judetul Gorj

Avand in vedere:

- Referatul de aprobare la proiectul de hotarare privind aprobarea dezmembrarii terenului inscris in Cartea Funciara a Localitatii Runcu 40320, situat in Comuna Runcu, Satul Runcu, judetul Gorj, avand numarul cadastral 40320, respectiv a terenului inscris in Cartea Funciara a Localitatii Runcu 40322, situat in Comuna Runcu, Satul Runcu, judetul Gorj, avand numarul cadastral 40322, inregistrat sub nr.3142/15.04.2021;
- Extrasul de Carte Funciara nr. 40320 pentru imobil proprietate privata a Comunei Runcu;
- Extrasul de Carte Funciara nr. 40322 pentru imobil proprietate privata a Comunei Runcu;
- Prevederile art. 135, alin. 1, lit. a, alin 3, din Ordinul nr. 700/2014 privind aprobarea regulamentului de avizare, receptie si inscriere in evidentele de cadastru si carte funciara;
- Prevederile art. 879, alin. 2, art. 880 din Legea nr. 287/2009 Codul Civil;
- Raportul compartimentului de resort privind aprobarea dezmembrarii terenului inscris in Cartea Funciara a Localitatii Runcu 40320, situat in Comuna Runcu, Satul Runcu, judetul Gorj, avand numarul cadastral 40320, respectiv a terenului inscris in Cartea Funciara a Localitatii Runcu 40322, situat in Comuna Runcu, Satul Runcu, judetul Gorj, avand numarul cadastral 40322 inregistrat sub nr.3143/15.04.2021
- Avizele comisiilor de specialitate ale consiliului local Runcu;
- Prevederile art. 129, alin. 2, lit. c, alin (6), lit.b) si art 363 din Ordonanta de Urgenta a Guvernului nr. 57/2019, privind Codul Administrativ, cu modificarile si completarile ulterioare;

In temeiul art. 139 si art.196 alin.(1) lit.a) din Ordonanta de Urgenta a Guvernului nr. 57/2019, privind Codul Administrativ, cu modificarile si completarile ulterioare.

HOTARASTE:

Art. 1. Se aproba dezmembrarea terenului inscris in Cartea Funciara a Localitatii Runcu 40320, situat in Comuna Runcu, Satul Runcu, judetul Gorj, avand numarul cadastral 40320, in sapte loturi, dupa cum urmeaza:

- Lot 1 cu nr. Cadastral 40364, teren pasune, in suprafata de 865 m.p. situat in intravilan ;
- Lot 2 cu nr. Cadastral 40365, teren pasune, in suprafata de 513 m.p. situat in intravilan ;
- Lot 3 cu nr. Cadastral 40366, teren pasune, in suprafata de 841 m.p. situat in intravilan ;
- Lot 4 cu nr. Cadastral 40367, teren pasune, in suprafata de 737 m.p. situat in intravilan ;
- Lot 5 cu nr. Cadastral 40368, teren pasune, in suprafata de 220 m.p. situat in intravilan ;
- Lot 6 cu nr. Cadastral 40369, teren pasune, in suprafata de 982 m.p. situat in intravilan ;
- Lot 7 cu nr. Cadastral 40370, teren pasune, in suprafata de 206 m.p. situat in intravilan .

Art. 2. Se aproba dezmembrarea terenului inscris in Cartea Funciara a Localitatii Runcu 40322, situat in Comuna Runcu, Satul Runcu, judetul Gorj, avand numarul cadastral 40322, in saptesprezece loturi, dupa cum urmeaza:

- Lot 1 cu nr. Cadastral 40347, teren pasune, in suprafata de 2444 m.p. situat in extravilan ;
- Lot 2 cu nr. Cadastral 40348, teren pasune, in suprafata de 762 m.p. situat in extravilan ;
- Lot 3 cu nr. Cadastral 40349, teren pasune, in suprafata de 348 m.p. situat in extravilan ;
- Lot 4 cu nr. Cadastral 40350, teren pasune, in suprafata de 494 m.p. situat in extravilan ;
- Lot 5 cu nr. Cadastral 40351, teren pasune, in suprafata de 1853 m.p. situat in extravilan ;
- Lot 6 cu nr. Cadastral 40352, teren pasune, in suprafata de 496 m.p. situat in extravilan ;
- Lot 7 cu nr. Cadastral 40353, teren pasune, in suprafata de 1147 m.p. situat in extravilan ;
- Lot 8 cu nr. Cadastral 40354, teren pasune, in suprafata de 1567 m.p. situat in extravilan ;
- Lot 9 cu nr. Cadastral 40355, teren pasune, in suprafata de 1638 m.p. situat in extravilan ;
- Lot 10 cu nr. Cadastral 40356, teren pasune, in suprafata de 1218 m.p. situat in extravilan ;

- Lot 11 cu nr. Cadastral 40357, teren pasune, in suprafata de 830 m.p. situat in extravilan ;
- Lot 12 cu nr. Cadastral 40358, teren pasune, in suprafata de 181 m.p. situat in intravilan si 1983 m.p. situat in extravilan ;
- Lot 13 cu nr. Cadastral 40359, teren pasune, in suprafata de 334 m.p. situat in intravilan si 610 m.p. situat in extravilan ;
- Lot 14 cu nr. Cadastral 40360, teren pasune, in suprafata de 538 m.p. situat in intravilan si 584 m.p. situat in extravilan ;
- Lot 15 cu nr. Cadastral 40361, teren pasune, in suprafata de 602 m.p. situat in intravilan si 448 m.p. situat in extravilan ;
- Lot 16 cu nr. Cadastral 40362, teren pasune, in suprafata de 545 m.p. situat in intravilan si 485 m.p. situat in extravilan ;
- Lot 17 cu nr. Cadastral 40363, teren pasune, in suprafata de 75 m.p. situat in intravilan .

Art.3. Se insuseste documentatia cadastrala pentru terenul prevazut la art. 1, respectiv pentru terenul prevazut la art. 2, intocmita de persoana fizica autorizata, ce se constituie in anexe si face parte integranta din prezenta hotarare.

Art.4. Loturile obtinute in urma dezmembrarii vor face obiectul unor analize privind oportunitatea concesionarii/vanzarii.

Art.5. Primarul comunei Runcu, judetul Gorj, prin aparatul de specialitate, va duce la indeplinire prevederile prezentei hotarari.

Art.6. Prezenta hotărâre se va comunica, prin grija Secretarului Comunei Runcu, în termen legal, Instituţiei Prefectului Judeţului Gorj (în vederea exercitării controlului de legalitate), Primarului Comunei Runcu (în vederea ducerii la îndeplinire) şi se va aduce la cunoştinţă publică prin afişare la sediul și pe site-ul instituției: **www.runcugorj.ro.**

Adoptată în ședința ordinară din data de 16.04.2021 cu un număr de 15 voturi „ pentru", din cei 15 consilieri prezenţi la şedinţă, din numărul total de 15 al consilierilor în funcţie.

Data: 16.04.2021

PREȘEDINTE DE SEDINTA,
CONSILIER,
ARBAGIC VALENTIN-COSMIN

CONTRASEMNEAZA
SECRETAR GENERAL AL COMUNEI
VLĂDUȚ CAMELIA

Oficiul de Cadastru şi Publicitate Imobiliară GORJ
Biroul de Cadastru şi Publicitate Imobiliară Targu Jiu

Nr. cerere 25365
Ziua 23
Luna 03
Anul 2021
Cod verificare
100099711457

EXTRAS DE CARTE FUNCIARĂ
PENTRU INFORMARE

Carte Funciară Nr. 40320 Runcu

A. Partea I. Descrierea imobilului

TEREN Intravilan

Adresa: Loc. Runcu, Jud. Gorj, P(tufaris)

Nr. Crt	Nr. cadastral Nr. topografic	Suprafaţa* (mp)	Observaţii / Referinţe
A1	40320	Din acte: 23.546 Masurata: 4.364	Teren neimprejmuit; Pasune tufaris. Teren intravilan neimprejmuit.

B. Partea II. Proprietari şi acte

Înscrieri privitoare la dreptul de proprietate şi alte drepturi reale		Referinţe
25365 / 23/03/2021		
Act Administrativ nr. 2365, din 22/03/2021 emis de PRIMARIA RUNCU; Act Administrativ nr. 2368, din 22/03/2021 emis de PRIMARIA RUNCU; Act Administrativ nr. 190, din 09/01/2020 emis de INSTITUTIA PREFECTULUI; Act Administrativ nr. 12, din 10/04/2009 emis de CL RUNCU;		
B1	Intabulare, drept de PROPRIETATE_privată, dobandit prin Lege, cota actuala 1/1	A1
	1) **COMUNA RUNCU**, CIF:4448229, bun propriu	

C. Partea III. SARCINI .

Inscrieri privind dezmembrămintele dreptului de proprietate, drepturi reale de garanţie şi sarcini	Referinţe
NU SUNT	

Anexa Nr. 1 La Partea I

Teren

Nr cadastral	Suprafaţa (mp)*	Observaţii / Referinţe
40320	Din acte: 23.546 Masurata: 4.364	Pasune tufaris. Teren intravilan neimprejmuit.

* Suprafaţa este determinată in planul de proiecţie Stereo 70.

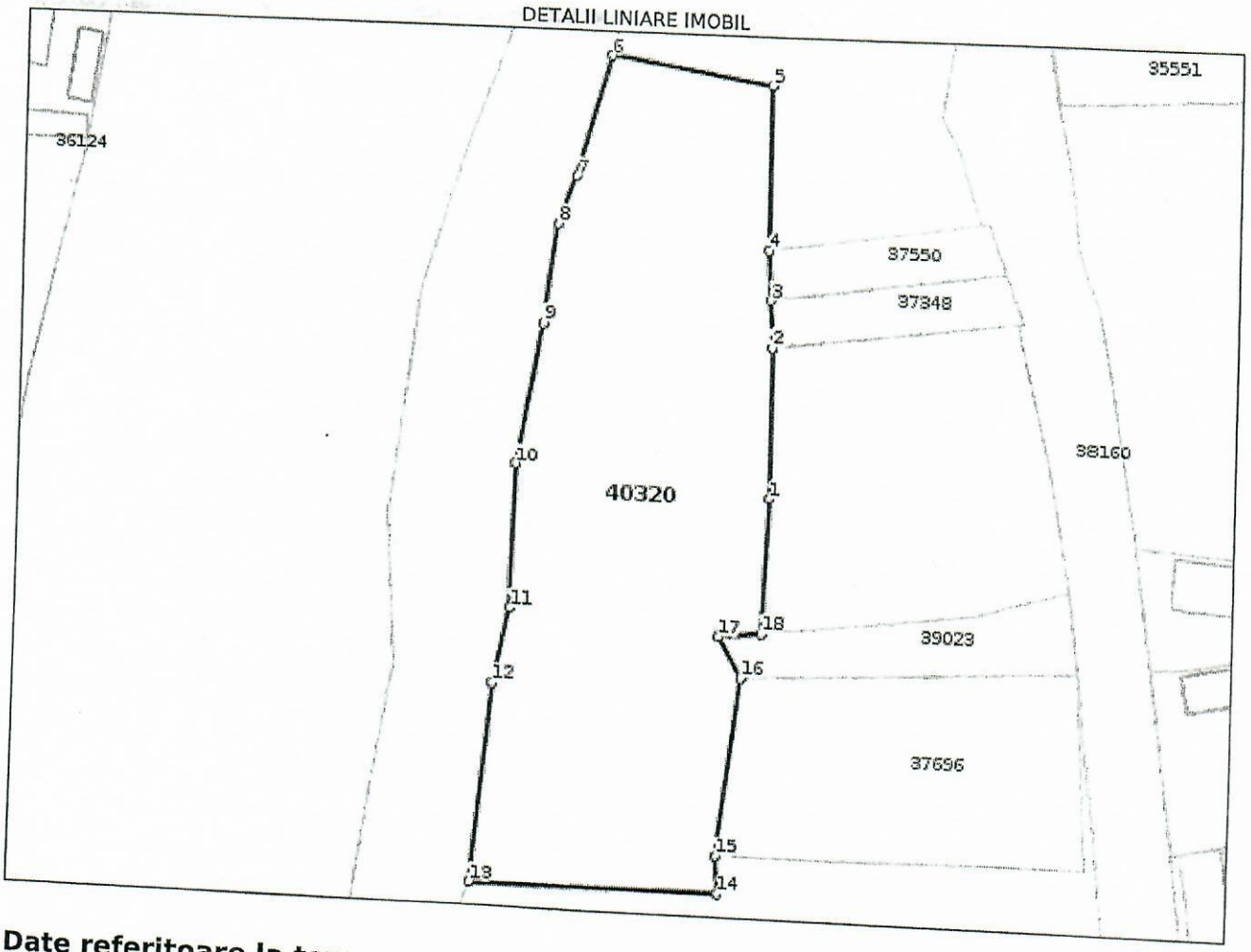

Date referitoare la teren

Nr Crt	Categorie folosinţă	Intra vilan	Suprafaţa (mp)	Tarla	Parcelă	Nr. topo	Observaţii / Referinţe
1	pasune	DA	Din acte: 23.546 Masurata: 4.364	289	19659/10	-	P(tufaris)

Lungime Segmente

1) Valorile lungimilor segmentelor sunt obţinute din proiecţie în plan.

Punct început	Punct sfârşit	Lungime segment (** (m)
1	2	22.968
2	3	6.967
3	4	7.38
4	5	25.005

Document care conţine date cu caracter personal, protejate de prevederile Legii Nr. 677/2001.

Extrase pentru informare on-line la adresa epay.ancpi.ro

Punct început	Punct sfârşit	Lungime segment (** (m)
5	6	25.015
6	7	19.094
7	8	7.992
8	9	15.024
9	10	21.767
10	11	21.838
11	12	11.436
12	13	30.797
13	14	37.587
14	15	5.684
15	16	27.544
16	17	7.044
17	18	6.621
18	1	20.116

**** Lungimile segmentelor sunt determinate în planul de proiecţie Stereo 70 şi sunt rotunjite la 1 milimetru.**
***** Distanţa dintre puncte este formată din segmente cumulate ce sunt mai mici decât valoarea 1 milimetru.**

Certific că prezentul extras corespunde cu poziţiile in vigoare din cartea funciară originală, păstrată de acest birou.
Prezentul extras de carte funciară este valabil la autentificarea de către notarul public a actelor juridice prin care se sting drepturile reale precum şi pentru dezbaterea succesiunilor, iar informaţiile prezentate sunt susceptibile de orice modificare, in conditiile legii.
S-a achitat tariful de 0 RON, -, pentru serviciul de publicitate imobiliară cu codul nr. 211.

Data soluţionării,
31-03-2021
Data eliberării,
__/__/____

Asistent Registrator,
CARMEN CHELU

(parafa şi semnătura)

Referent,

(parafa şi semnătura)

Carmen Chelu

Oficiul de Cadastru şi Publicitate Imobiliară GORJ
Biroul de Cadastru şi Publicitate Imobiliară Targu Jiu

Nr. cerere 25349
Ziua 23
Luna 03
Anul 2021
Cod verificare 100099704636

EXTRAS DE CARTE FUNCIARĂ
PENTRU INFORMARE

Carte Funciară Nr. 40322 Runcu

A. Partea I. Descrierea imobilului

TEREN Necunoscut

Adresa: Loc. Runcu, Jud. Gorj

Nr. Crt	Nr. cadastral Nr. topografic	Suprafaţa* (mp)	Observaţii / Referinţe
A1	40322	Din acte: 23.546 Masurata: 19.182	Teren neimprejmuit; Pasune tufaris. Teren intravilan neimprejmuit. Pasune tufaris. Teren extravilan neimprejmuit.

B. Partea II. Proprietari şi acte

Înscrieri privitoare la dreptul de proprietate şi alte drepturi reale		Referinţe
25349 / 23/03/2021		
Act Administrativ nr. Hotărâre 12, din 10/04/2009 emis de CL RUNCU; Act Administrativ nr. 2364, din 22/03/2021 emis de PRIMARIA RUNCU; Act Administrativ nr. 2368, din 22/03/2021 emis de PRIMARIA RUNCU; Act Administrativ nr. 2363, din 22/03/2021 emis de PRIMARIA RUNCU; Act Administrativ nr. 190, din 09/01/2020 emis de INSTITUTIA PREFECTULUI-judeţul GORJ;		
B1	Intabulare, drept de PROPRIETATE_PRIVATĂ, dobandit prin Lege, cota actuala 1/1	A1
	1) **COMUNA RUNCU**, CIF:4448229	

C. Partea III. SARCINI .

Inscrieri privind dezmembrămintele dreptului de proprietate, drepturi reale de garanţie şi sarcini	Referinţe
NU SUNT	

Document care conţine date cu caracter personal, protejate de prevederile Legii Nr. 677/2001.

Extrase pentru informare on-line la adresa **epay.ancpi.ro**

Anexa Nr. 1 La Partea I

Teren

Nr cadastral	Suprafaţa (mp)*	Observaţii / Referinţe
40322	Din acte: 23.546 Masurata: 19.182	Pasune tufaris. Teren intravilan neimprejmuit. Pasune tufaris. Teren extravilan neimprejmuit.

* Suprafaţa este determinată in planul de proiecţie Stereo 70.

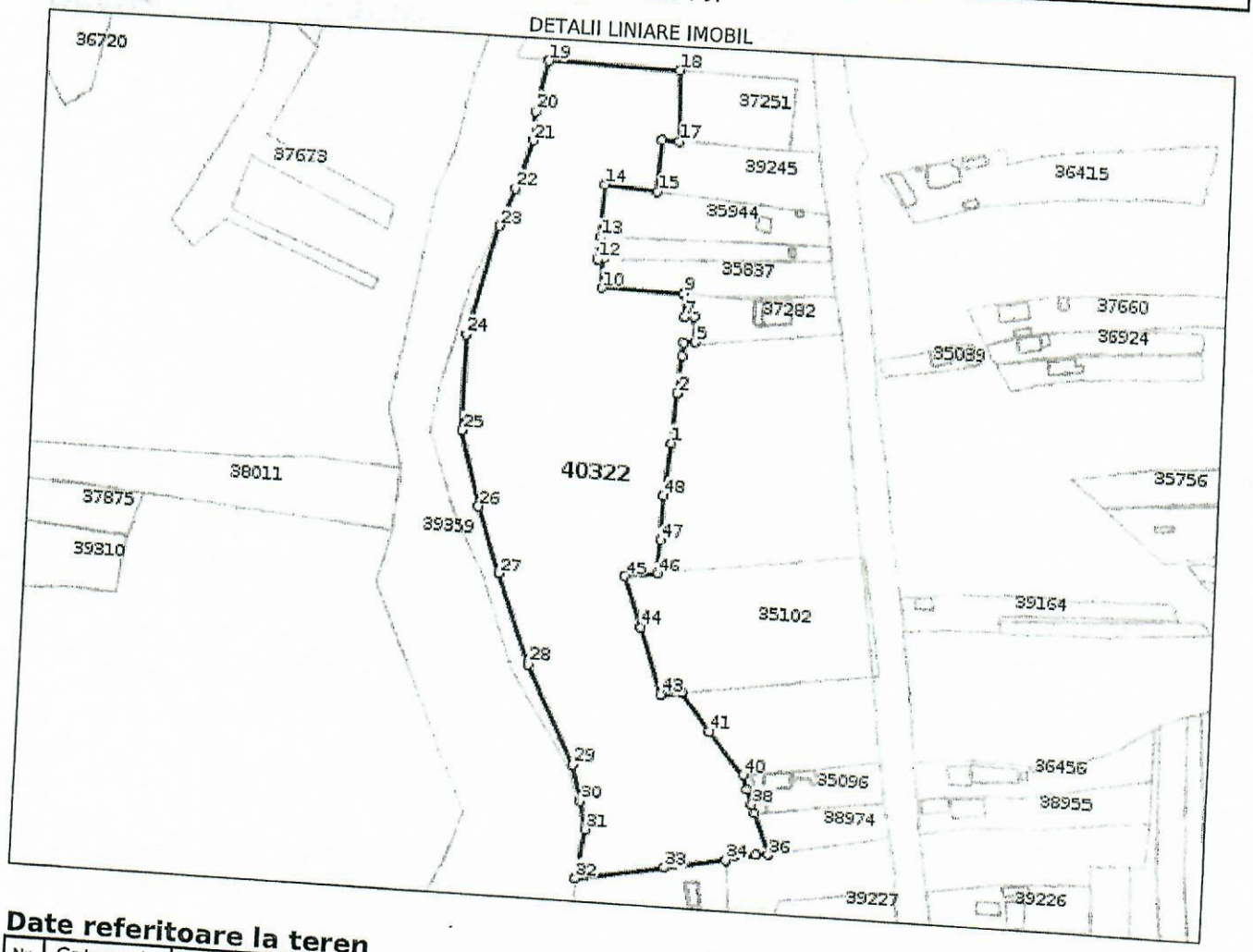

Date referitoare la teren

Nr Crt	Categorie folosinţă	Intra vilan	Suprafaţa (mp)	Tarla	Parcelă	Nr. topo	Observaţii / Referinţe
1	pasune	DA	2.274	289	19660/10	-	P(tufaris)
2	pasune	NU	16.908	289	19659/11	-	P(tufaris)

Lungime Segmente

1) Valorile lungimilor segmentelor sunt obţinute din proiecţie în plan.

Punct început	Punct sfârşit	Lungime segment
1	2	19.659
4	5	4.604
7	8	8.415
10	11	11.171
13	14	20.758

Punct început	Punct sfârşit	Lungime segment
2	3	14.158
5	6	9.694
8	9	0.546
11	12	2.062
14	15	20.777

Punct început	Punct sfârşit	Lungime segment
3	4	5.222
6	7	3.735
9	10	32.232
12	13	8.653
15	16	20.441

Document care conţine date cu caracter personal, protejate de prevederile Legii Nr. 677/2001.

Punct început	Punct sfârşit	Lungime segment
16	17	6.832
19	20	19.845
22	23	16.025
25	26	29.94
28	29	41.259
31	32	19.875
34	35	11.841
37	38	3.72
40	41	20.822
43	44	26.145
46	47	13.386

Punct început	Punct sfârşit	Lungime segment
17	18	26.773
20	21	11.029
23	24	43.929
26	27	27.376
29	30	14.566
32	33	35.075
35	36	4.661
38	39	6.358
41	42	18.129
44	45	20.847
47	48	17.012

Punct început	Punct sfârşit	Lungime segment
18	19	51.323
21	22	20.465
24	25	36.917
27	28	36.572
30	31	11.36
33	34	24.108
36	37	17.114
39	40	5.65
42	43	8.23
45	46	12.952
48	1	20.446

**** Lungimile segmentelor sunt determinate în planul de proiecţie Stereo 70 şi sunt rotunjite la 1 milimetru.**
***** Distanţa dintre puncte este formată din segmente cumulate ce sunt mai mici decât valoarea 1 milimetru.**

Certific că prezentul extras corespunde cu poziţiile in vigoare din cartea funciară originală, păstrată de acest birou.
Prezentul extras de carte funciară este valabil la autentificarea de către notarul public a actelor juridice prin care se sting drepturile reale precum şi pentru dezbaterea succesiunilor, iar informaţiile prezentate sunt susceptibile de orice modificare, in conditiile legii.
S-a achitat tariful de 0 RON, -, pentru serviciul de publicitate imobiliară cu codul nr. 211.

Data soluţionării,
25-03-2021
Data eliberării,
__/__/____

Asistent Registrator,
Crina-Maria Vîlceanu
Crina-Maria Vilceanu
(parafa şi semnătura)

Referent,
(parafa şi semnătura)

PLAN DE AMPLASAMENT SI DELIMITARE A IMOBILULUI CU PROPUNERE DE DEZMEMBRARE

SCARA 1: 1000

Nr.cadastral :	Suprafata masurata a imobilului	Adresa imobil:
	4364 mp	Comuna Runcu, sat Runcu, T289, P19659/10, Jud. Gorj
Cartea Funciara nr.:	UAT	RUNCU

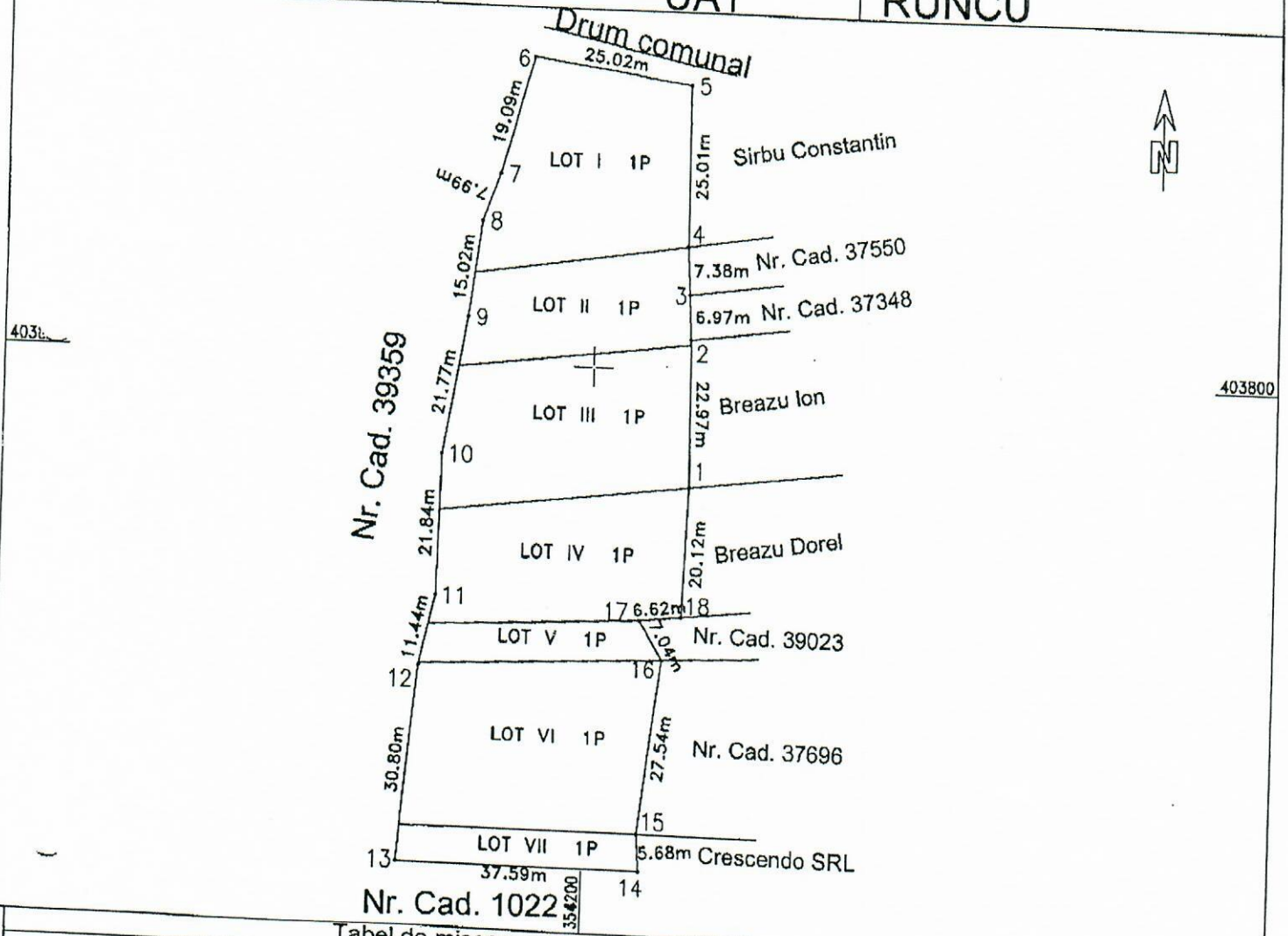

Tabel de miscare parcelara pentru dezlipire imobil

Situatia actuala (inainte de dezlipire)				Situatia viitoare (dupa dezlipire)			
Nr.Cad.	Suprafata (mp)	Categoria de folosinta	Descrierea imobilului	Nr. Cad.	Suprafata (mp)	Categoria de folosinta	Descrierea imobilului
40320	4364	1P	Teren intravilan	40364	865	1P	LOT I. Teren intravilan
				40365	513	1P	LOT II. Teren intravilan
				40366	841	1P	LOT III. Teren intravilan
				40367	737	1P	LOT IV. Teren intravilan
				40368	220	1P	LOT V. Teren intravilan
				40369	982	1P	LOT VI. Teren intravilan
				40370	206	1P	LOT VII. Teren intravilan
Total	4364			Total	4364		

DURDAN ION — Digitally signed by N=DURDAN ION, C=RO, L=JUD. SIV=DURDAN, SERIAL NUMBER=...980I230 - certificare autentificare semnatura privata, 2021.04.15 09:30

MCTRIM CAD cls. III RO-B-J-1179
Executant: Durdan Ion cat. D RO-B-F-1178

Confirm executarea măsurătorilor la teren, corectitudinea întocmirii documentației cadastrale și corespondența acesteia cu realitatea din teren

Semnatura si stampila

Data: 14.04.2021

Inspector

Confirm introducerea imobilului in baza de date integrata si atribuirea numarului cadastral

Radu Codrut Cepoi

Stampila BCPI

Semnatura si parafa

Data: Digitally signed by Radu Codrut Cepoi Date: 2021.04.15 09:57:06 +03'00'

PLAN DE AMPLASAMENT SI DELIMITARE A IMOBILULUI

SCARA 1: 500

Nr.cadastral :	Suprafata masurata a imobilului	Adresa imobil:
40364	865 mp	Com. Runcu, sat Runcu, Tarla 289, Parcela 19659/10,Lot I, Jud. Gorj
Cartea Funciara nr.:	UAT	RUNCU

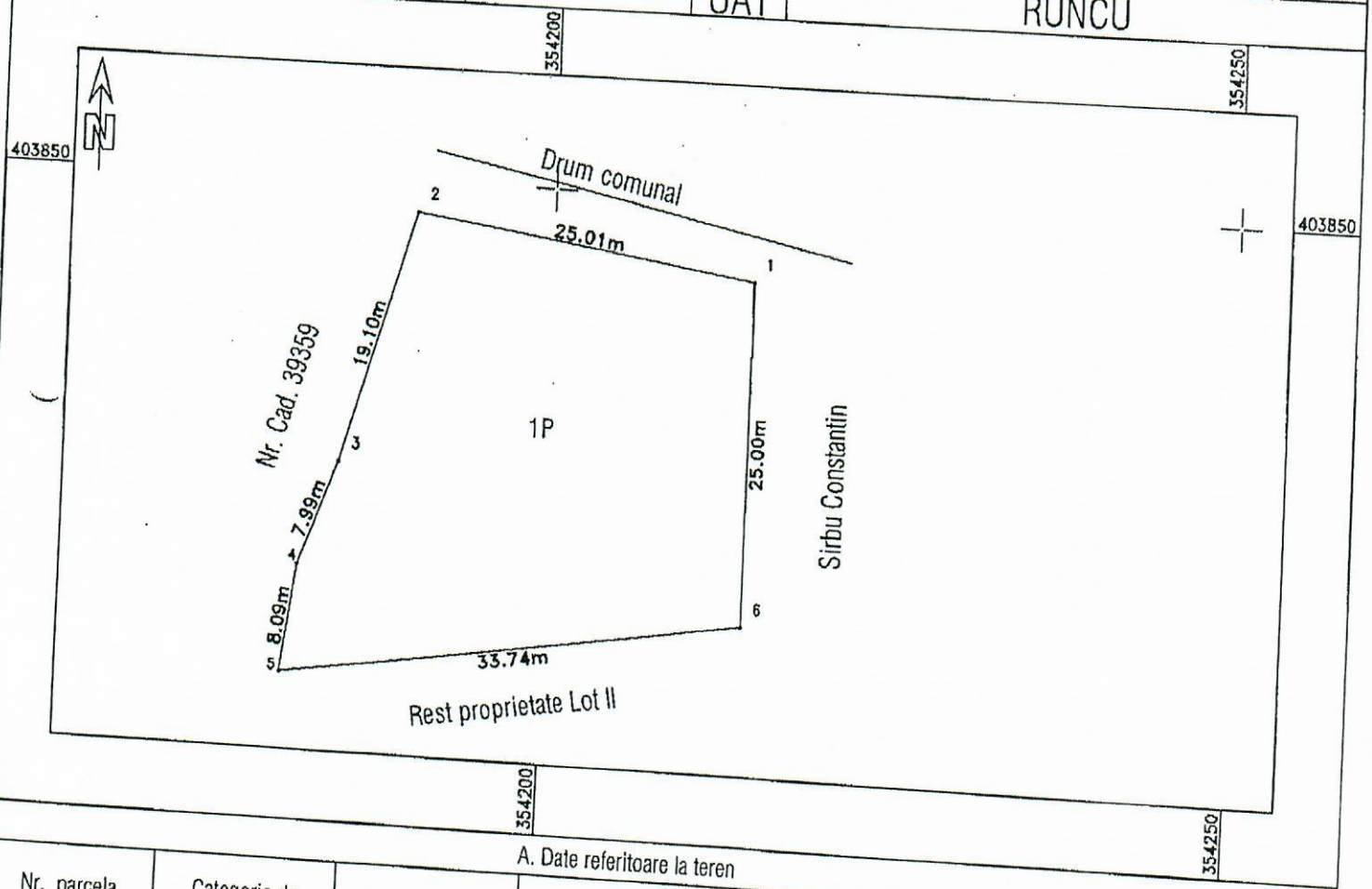

A. Date referitoare la teren

Nr. parcela	Categorie de folosinta	Suprafata [mp]	Mentiuni
	P	865	Pasune tufaris.Teren intravilan neimprejmuit.
Total		865	------

B. Date referitoare la constructii

Cod constr.	Destinatia	Sup. constr.la sol [mp]	Mentiuni
Total			------

DURDAN ION Digitally signed by DURDAN ION CN=DURDAN ION, C=RO, G=ION, SN=DURDAN, SERIALNUMBER=201011308DI230 Certificare autenticitate Semnătura și timp 2021.04.15 09:30

Suprafata totala masurata a imobilului =865 mp
Suprafata din act =865 mp.

Executant PJA MCTRIM CAD S.R.L. - RO-B-J-1179-Clasa III
PFA DURDAN ION - RO-B-F-1178-Categoria D

Confirm executarea măsurătorilor la teren, corectitudinea întocmirii documentației cadastrale și corespondența acesteia cu realitatea din teren

Data 14.04.2021

Semnătura și ștampila

Inspector

Confirm introducerea imobilului în baza de date integrată și atribuirea numărului cadastral

Radu Codrut Cepoi Digitally signed by Radu Codrut Cepoi Date: 2021.04.15 09:57:40 +03'00'

Data.....

Semnătura și parafa

PLAN DE AMPLASAMENT SI DELIMITARE A IMOBILULUI

SCARA 1: 500

Nr.cadastral :	Suprafata masurata a imobilului	Adresa imobil:
40365	513 mp	Com. Runcu, sat Runcu, Tarla 289, Parcela 19659/10,Lot II, Jud. Gorj
Cartea Funciara nr.:		UAT: RUNCU

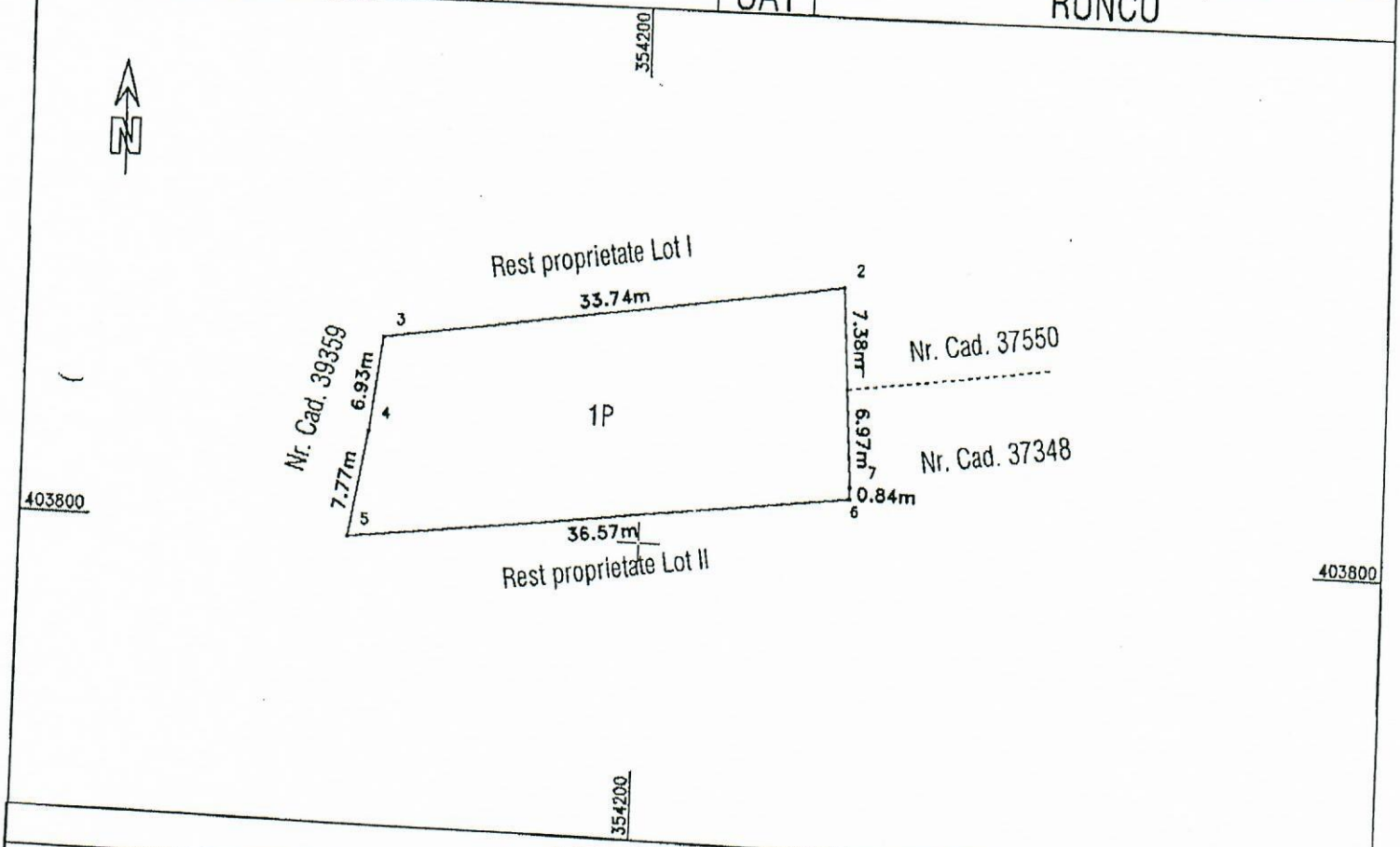

A. Date referitoare la teren

Nr. parcela	Categorie de folosinta	Suprafata [mp]	Mentiuni
1.	P	513	Pasune tufaris.Teren intravilan neimprejmuit.
Total		513	

B. Date referitoare la constructii

Cod constr.	Destinatia	Sup. constr.la sol [mp]	Mentiuni
Total			

DURDAN ION

Suprafata totala masurata a imobilului =513 mp
Suprafata din act =513 mp.

Executant PJA MCTRIM CAD S.R.L. - RO-B-J-1179-Clasa III
PFA DURDAN ION - RO-B-F-1178-Categoria D

Confirm executarea măsurătorilor în teren, corectitudinea întocmirii documentației cadastrale și corespondența acesteia cu realitatea din teren

Data 14.04.2021 Semnătura și ștampila

Inspector

Confirm introducerea imobilului în baza de date integrată și atribuirea numărului cadastral

Radu Codrut Cepoi

Digitally signed by Radu Codrut Cepoi
Date: 2021.04.15 09:58:08 +03'00'

Data.....

Semnătura și parafa

PLAN DE AMPLASAMENT SI DELIMITARE A IMOBILULUI

SCARA 1: 500

Nr.cadastral :	Suprafata masurata a imobilului	Adresa imobil:
40366	841 mp	Com. Runcu, sat Runcu, Tarla 289, Parcela 19659/10,Lot III, Jud. Gorj
Cartea Funciara nr.:	UAT	RUNCU

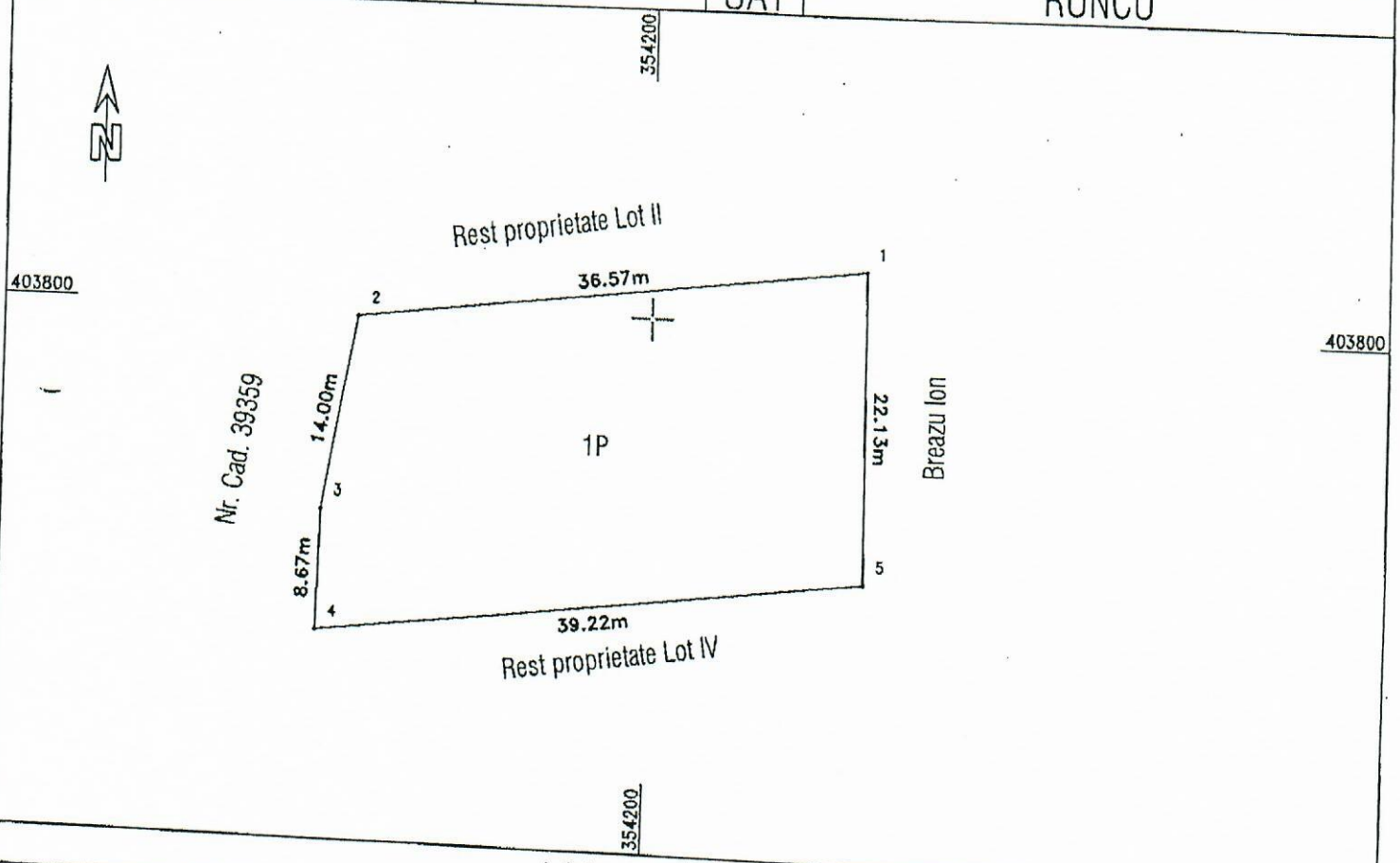

A. Date referitoare la teren

Nr. parcela	Categorie de folosinta	Suprafata [mp]	Mentiuni
1.	P	841	Pasune tufaris.Teren intravilan neimprejmuit.
Total		841	------

B. Date referitoare la constructii

Cod constr.	Destinatia	Sup. constr.la sol [mp]	Mentiuni
Total			------

DURDAN ION Digitally signed by DURDAN ION CN=DURDAN ION, C=RO, G=ION, SN=DURDAN, SERIALNUMBER=201011308DI230 Certificate autenticitate Computerul meu 2021.04.15 09:30

Suprafata totala masurata a imobilului =841 mp
Suprafata din act =841 mp.

Executant PJA MCTRIM CAD S.R.L. - RO-B-J-1179-Clasa III
PFA DURDAN ION - RO-B-F-1178-Categoria D

Confirm executarea măsurătorilor la teren, corectitudinea întocmirii documentaţiei cadastrale şi corespondenţa acesteia cu realitatea din teren

Data 14.04.2021 Semnătura şi ştampila

Inspector

Confirm introducerea imobilului în baza de date integrată şi atribuirea numărului cadastral

Data..... Radu Codrut Cepoi Digitally signed by Radu Codrut Cepoi Date: 2021.04.15 09:58:41 +03'00'

Semnătura şi parafa

PLAN DE AMPLASAMENT SI DELIMITARE A IMOBILULUI

SCARA 1: 500

Nr.cadastral :	Suprafata masurata a imobilului	Adresa imobil:
40367	737 mp	Com. Runcu, sat Runcu, Tarla 289, Parcela 19659/10,Lot IV, Jud. Gorj
Cartea Funciara nr.:	UAT	RUNCU

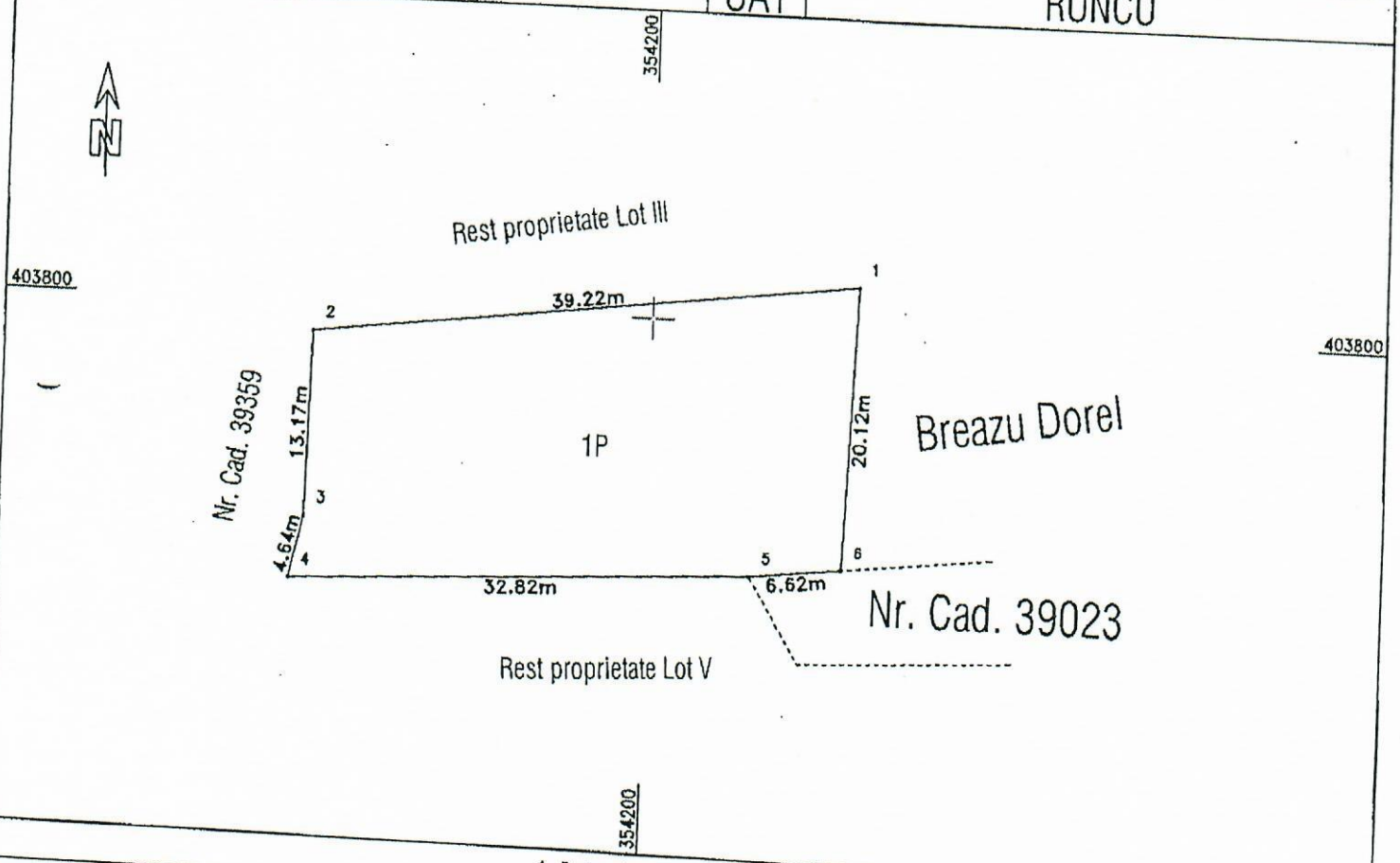

A. Date referitoare la teren

Nr. parcela	Categorie de folosinta	Suprafata [mp]	Mentiuni
1.	P	737	Pasune tufaris.Teren intravilan neimprejmuit.
Total		737	------

B. Date referitoare la constructii

Cod constr.	Destinatia	Sup. constr.la sol [mp]	Mentiuni
Total			------

DURDAN ION Digitally signed by DURDAN ION CN=DURDAN ION, C=RO, G=ION, SN=DURDAN, SERIALNUMBER=201011308DI230 Certificare autenticitate Computerul mou 2021.04.15 09:30

Suprafata totala masurata a imobilului =737 mp
Suprafata din act =737 mp.

Executant PJA MCTRIM CAD S.R.L. - RO-B-J-1179-Clasa III
PFA DURDAN ION - RO-B-F-1178-Categoria D

Confirm executarea măsurătorilor la teren, corectitudinea întocmirii documentaţiei cadastrale şi corespondenţa acesteia cu realitatea din teren

Data 14.04.2021 Semnătura şi ştampila

Inspector

Confirm introducerea imobilului în baza de date integrată şi atribuirea numărului cadastral

Data Radu Codrut Cepoi Digitally signed by Radu Codrut Cepoi Date: 2021.04.15 09:59:13 +03'00'

Semnătura şi parafa

PLAN DE AMPLASAMENT SI DELIMITARE A IMOBILULUI

SCARA 1: 500

Nr.cadastral :	Suprafata masurata a imobilului	Adresa imobil:
40368	220 mp	Com. Runcu, sat Runcu, Tarla 289, Parcela 19659/10,Lot V, Jud. Gorj
Cartea Funciara nr.:		UAT: RUNCU

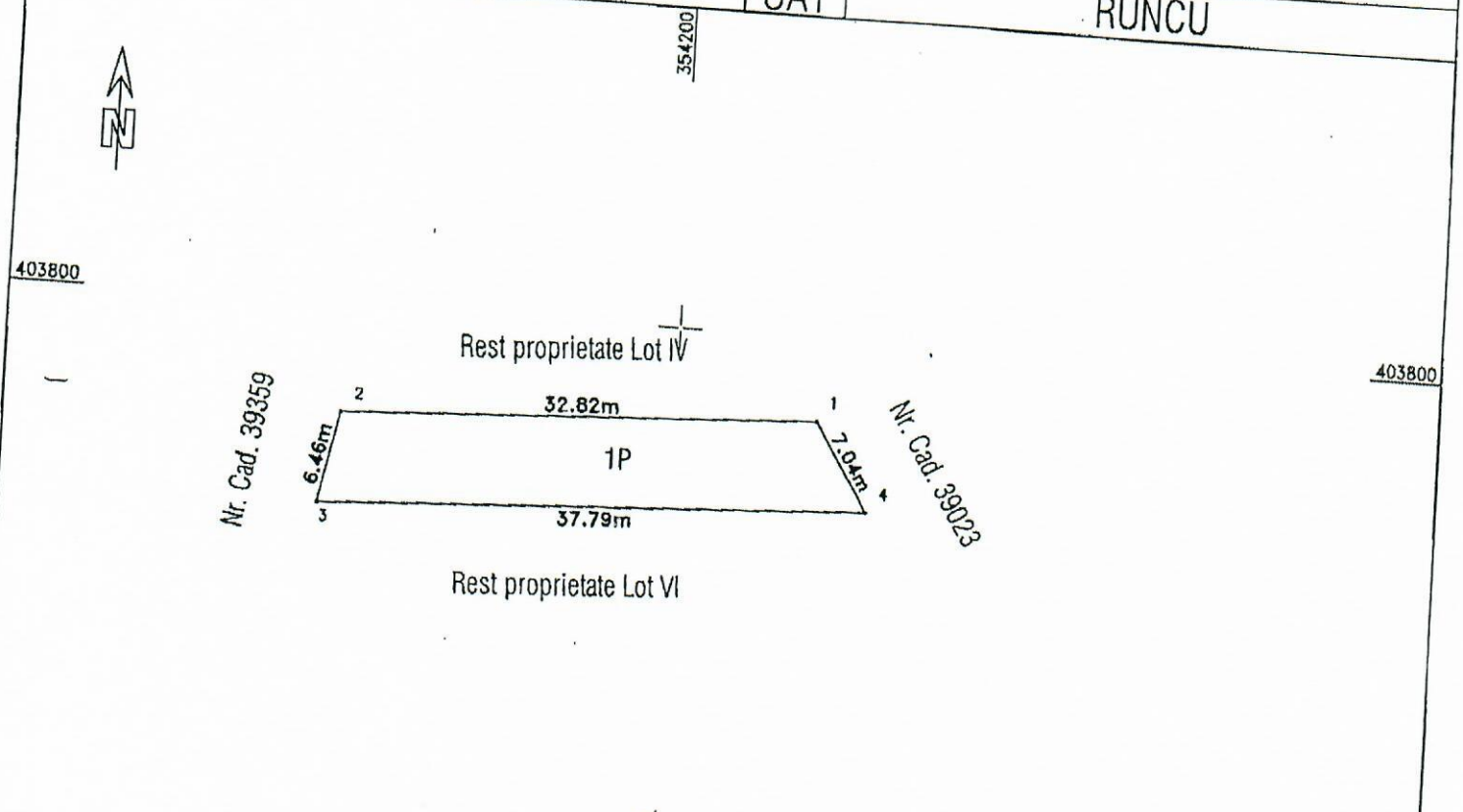

A. Date referitoare la teren

Nr. parcela	Categorie de folosinta	Suprafata [mp]	Mentiuni
1.	P	220	Pasune tufaris.Teren intravilan neimprejmuit.
Total		220	-----

B. Date referitoare la constructii

Cod constr.	Destinatia	Sup. constr.la sol [mp]	Mentiuni
Total			-----

DURDAN ION Digitally signed by DURDAN ION DN: C=RO, CN=DURDAN ION, G=ION, SN=DURDAN, SERIALNUMBER=201011308D230 Certificate authenticate Computerul meu 2021.04.15 09:30

Suprafata totala masurata a imobilului =220 mp
Suprafata din act =220 mp.

Executant PJA MCTRIM CAD S.R.L. - RO-B-J-1179-Clasa III
PFA DURDAN ION - RO-B-F-1178-Categoria D

Confirm executarea măsurătorilor la teren, corectitudinea întocmirii documentaţiei cadastrale şi corespondenţa acesteia cu realitatea din teren

Data 14.04.2021 Semnătura şi ştampila

Inspector

Confirm introducerea imobilului în baza de date integrată şi atribuirea numărului cadastral

Radu Codrut Cepoi

Digitally signed by Radu Codrut Cepoi
Date: 2021.04.15 09:59:42 +03'00'

Data..... Semnătura şi parafa

PLAN DE AMPLASAMENT SI DELIMITARE A IMOBILULUI

SCARA 1: 500

Nr.cadastral :	Suprafata masurata a imobilului	Adresa imobil:
40369	982 mp	Com. Runcu, sat Runcu, Tarla 289, Parcela 19659/10,Lot VI, Jud. Gorj
Cartea Funciara nr.:		UAT: RUNCU

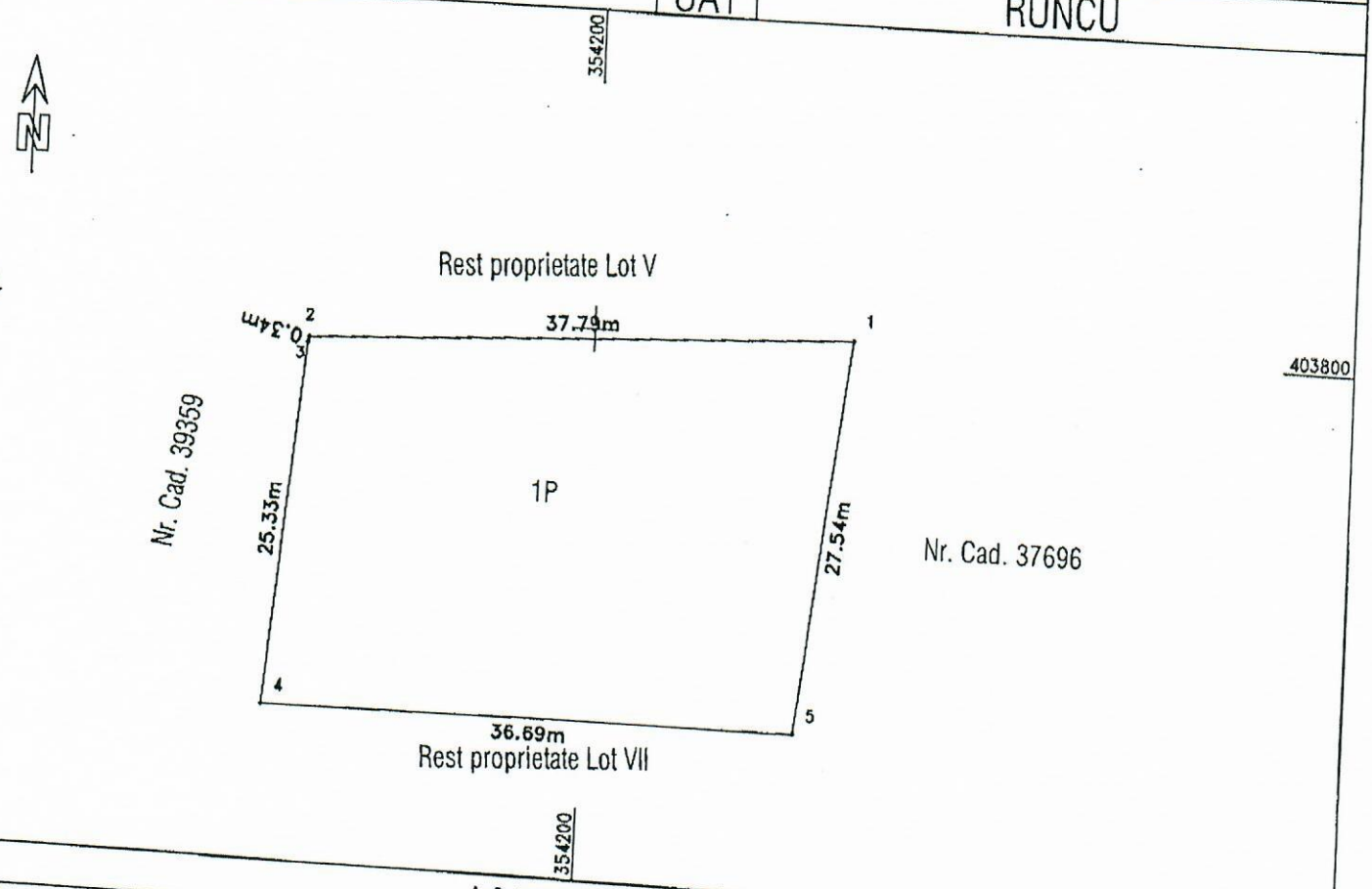

A. Date referitoare la teren

Nr. parcela	Categorie de folosinta	Suprafata [mp]	Mentiuni
1.	P	982	Pasune tufaris.Teren intravilan neimprejmuit.
Total		982	

B. Date referitoare la constructii

Cod constr.	Destinatia	Sup. constr.la sol [mp]	Mentiuni
Total			

DURDAN ION — Digitally signed by DURDAN ION DN: CN=DURDAN ION, C=RO, G=ION, SN=DURDAN, SERIALNUMBER=J20/1011/2008 Certificate authenticate Computerul meu 2021.04.15 09:30

Suprafata totala masurata a imobilului =982 mp
Suprafata din act =982 mp.

Executant PJA MCTRIM CAD S.R.L. - RO-B-J-1179-Clasa III
PFA DURDAN ION - RO-B-F-1178-Categoria D

Confirm executarea măsurătorilor la teren, corectitudinea întocmirii documentaţiei cadastrale şi corespondenţa acesteia cu realitatea din teren

Data 14.04.2021 Semnătura şi ştampila

Inspector

Confirm introducerea imobilului în baza de date integrată şi atribuirea numărului cadastral

Radu Codrut Cepoi — Digitally signed by Radu Codrut Cepoi Date: 2021.04.15 10:00:15 +03'00'

Data..... Semnătura şi parafa

PLAN DE AMPLASAMENT SI DELIMITARE A IMOBILULUI

SCARA 1: 500

Nr.cadastral :	Suprafata masurata a imobilului	Adresa imobil:
40370	206 mp	Com. Runcu, sat Runcu, Tarla 289, Parcela 19659/10,Lot VII, Jud. Gorj
Cartea Funciara nr.:	UAT	RUNCU

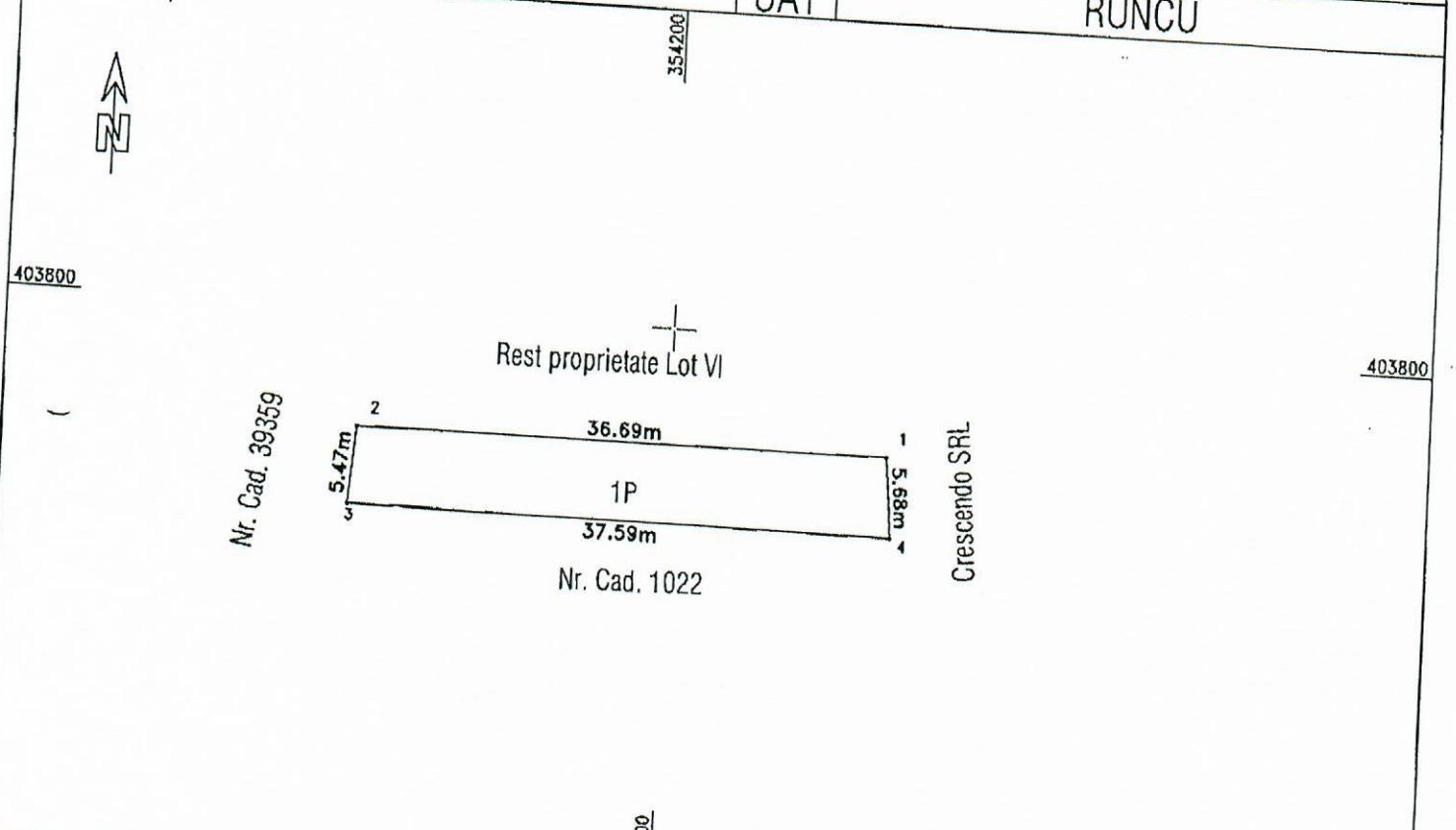

A. Date referitoare la teren

Nr. parcela	Categorie de folosinta	Suprafata [mp]	Mentiuni
	P	206	Pasune tufaris.Teren intravilan neimprejmuit.
Total		206	------

B. Date referitoare la constructii

Cod constr.	Destinatia	Sup. constr.la sol [mp]	Mentiuni
Total			------

DURDAN ION Digitally signed by DURDAN ION CN=DURDAN ION, C=RO, G=ION, SN=DURDAN, SERIALNUMBER=201011308DI030 Certificate autenticitate Computerul meu 2021.04.15 09:30

Suprafata totala masurata a imobilului =206 mp
Suprafata din act =206 mp.

Executant PJA MCTRIM CAD S.R.L. - RO-B-J-1179-Clasa III
PFA DURDAN ION - RO-B-F-1178-Categoria D

Confirm executarea măsurătorilor la teren, corectitudinea întocmirii documentației cadastrale și corespondența acesteia cu realitatea din teren

Data 14.04.2021

Semnătura și ștampila

Inspector

Confirm introducerea imobilului în baza de date integrată și atribuirea numărului cadastral

Radu Codrut Cepoi Digitally signed by Radu Codrut Cepoi Date: 2021.04.15 10:00:45 +03'00'

Data.....

Semnătura și parafa

ANCPI
AGENȚIA NAȚIONALĂ DE CADASTRU ȘI PUBLICITATE IMOBILIARĂ

Oficiul de Cadastru și Publicitate Imobiliară GORJ
Biroul de Cadastru și Publicitate Imobiliară Targu Jiu
Adresa: LOC: TARGU JIU, STR 8 MARTIE NR. 3A-5 COD POSTAL: 210280 TEL: 0253/215893, 0253/217189

Nr.	39299
Ziua	15
Luna	04
Anul	2021

REFERAT DE ADMITERE

(Dezmembrare imobil)

Domnului/Doamnei COMUNA RUNCU
Domiciliul Loc. Runcu, Jud. Gorj

Referitor la cererea inregistrată sub numărul **39299** din data **15-04-2021**, vă informăm:

Imobilul situat in Loc. Runcu, Jud. Gorj, P(tufaris), UAT Runcu avand numarul cadastral 40320 a fost dezmembrat in imobilele:

1) **40364** situat in Loc. Runcu, Jud. Gorj, UAT Runcu avand suprafaţa măsurată 865 mp;
2) **40365** situat in Loc. Runcu, Jud. Gorj, UAT Runcu avand suprafaţa măsurată 513 mp;
3) **40366** situat in Loc. Runcu, Jud. Gorj, UAT Runcu avand suprafaţa măsurată 841 mp;
4) **40367** situat in Loc. Runcu, Jud. Gorj, UAT Runcu avand suprafaţa măsurată 737 mp;
5) **40368** situat in Loc. Runcu, Jud. Gorj, UAT Runcu avand suprafaţa măsurată 220 mp;
6) **40369** situat in Loc. Runcu, Jud. Gorj, UAT Runcu avand suprafaţa măsurată 982 mp;
7) **40370** situat in Loc. Runcu, Jud. Gorj, UAT Runcu avand suprafaţa măsurată 206 mp;

Certific că informaţiile din prezentul extras sunt conforme cu datele din planul cadastral de carte funciară al OCPI GORJ la data: 15-04-2021.

Situaţia prezentată poate face obiectul unor modificări ulterioare, in condiţiile Legii cadastrului şi a publicităţii imobiliare nr. 7/1996, republicată, cu modificările şi completările ulterioare.

Inspector
RADU CEPOI
Radu Codrut Cepoi
Digitally signed by Radu Codrut Cepoi
Date: 2021.04.15 09:55:35 +03'00'

Documentul conține date cu caracter personal, protejate de prevederile Legii Nr. 677/2001.

ANCPI
AGENȚIA NAȚIONALĂ DE CADASTRU ȘI PUBLICITATE IMOBILIARĂ

Oficiul de Cadastru şi Publicitate Imobiliară GORJ
Biroul de Cadastru şi Publicitate Imobiliară Targu Jiu
Adresa: LOC: TARGU JIU, STR 8 MARTIE NR. 3A-5 COD POSTAL: 210280 TEL: 0253/215893, 0253/217189

Nr.	35349
Ziua	13
Luna	04
Anul	2021

REFERAT DE ADMITERE

(Dezmembrare imobil)

Domnului/Doamnei COMUNA RUNCU
Domiciliul Loc. Runcu, Jud. Gorj

Referitor la cererea inregistrată sub numărul **35349** din data **13-04-2021**, vă informăm:

Imobilul situat in Loc. Runcu, Jud. Gorj, UAT Runcu avand numarul cadastral 40322 a fost dezmembrat in imobilele:

1) **40347** situat in Jud. Gorj, UAT Runcu avand suprafaţa măsurată 2444 mp;
2) **40348** situat in Jud. Gorj, UAT Runcu avand suprafaţa măsurată 762 mp;
3) **40349** situat in Jud. Gorj, UAT Runcu avand suprafaţa măsurată 348 mp;
4) **40350** situat in Jud. Gorj, UAT Runcu avand suprafaţa măsurată 494 mp;
5) **40351** situat in Jud. Gorj, UAT Runcu avand suprafaţa măsurată 1853 mp;
6) **40352** situat in Jud. Gorj, UAT Runcu avand suprafaţa măsurată 496 mp;
7) **40353** situat in Jud. Gorj, UAT Runcu avand suprafaţa măsurată 1147 mp;
8) **40354** situat in Jud. Gorj, UAT Runcu avand suprafaţa măsurată 1567 mp;
9) **40355** situat in Jud. Gorj, UAT Runcu avand suprafaţa măsurată 1638 mp;
10) **40356** situat in Jud. Gorj, UAT Runcu avand suprafaţa măsurată 1218 mp;
11) **40357** situat in Jud. Gorj, UAT Runcu avand suprafaţa măsurată 830 mp;
12) **40358** situat in Loc. Runcu, Jud. Gorj, UAT Runcu avand suprafaţa măsurată 2164 mp;
13) **40359** situat in Loc. Runcu, Jud. Gorj, UAT Runcu avand suprafaţa măsurată 944 mp;
14) **40360** situat in Loc. Runcu, Jud. Gorj, UAT Runcu avand suprafaţa măsurată 1122 mp;
15) **40361** situat in Loc. Runcu, Jud. Gorj, UAT Runcu avand suprafaţa măsurată 1050 mp;
16) **40362** situat in Loc. Runcu, Jud. Gorj, UAT Runcu avand suprafaţa măsurată 1030 mp;
17) **40363** situat in Loc. Runcu, Jud. Gorj, UAT Runcu avand suprafaţa măsurată 75 mp;

Certific că informaţiile din prezentul extras sunt conforme cu datele din planul cadastral de carte funciară al OCPI GORJ la data: 14-04-2021.

Situaţia prezentată poate face obiectul unor modificări ulterioare, in condiţiile Legii cadastrului şi a publicităţii imobiliare nr. 7/1996, republicată, cu modificările şi completările ulterioare.

Inspector
MIRELA PÂRVULESCU

Mirela Parvulescu
Semnat digital de Mirela Parvulescu
Data: 2021.04.14 09:13:14 +03'00'

Documentul conține date cu caracter personal, protejate de prevederile Legii Nr. 677/2001.

PLAN DE AMPLASAMENT SI DELIMITARE A IMOBILULUI CU PROPUNERE DE DEZLIPIRE

SCARA 1: 2000

Nr.cadastral :	Suprafata masurata a imobilului	Adresa imobil:
	19182 mp	Comuna Runcu, T289, P19660/10,19659/11, Jud. Gorj
Cartea Funciara nr.:	UAT	RUNCU

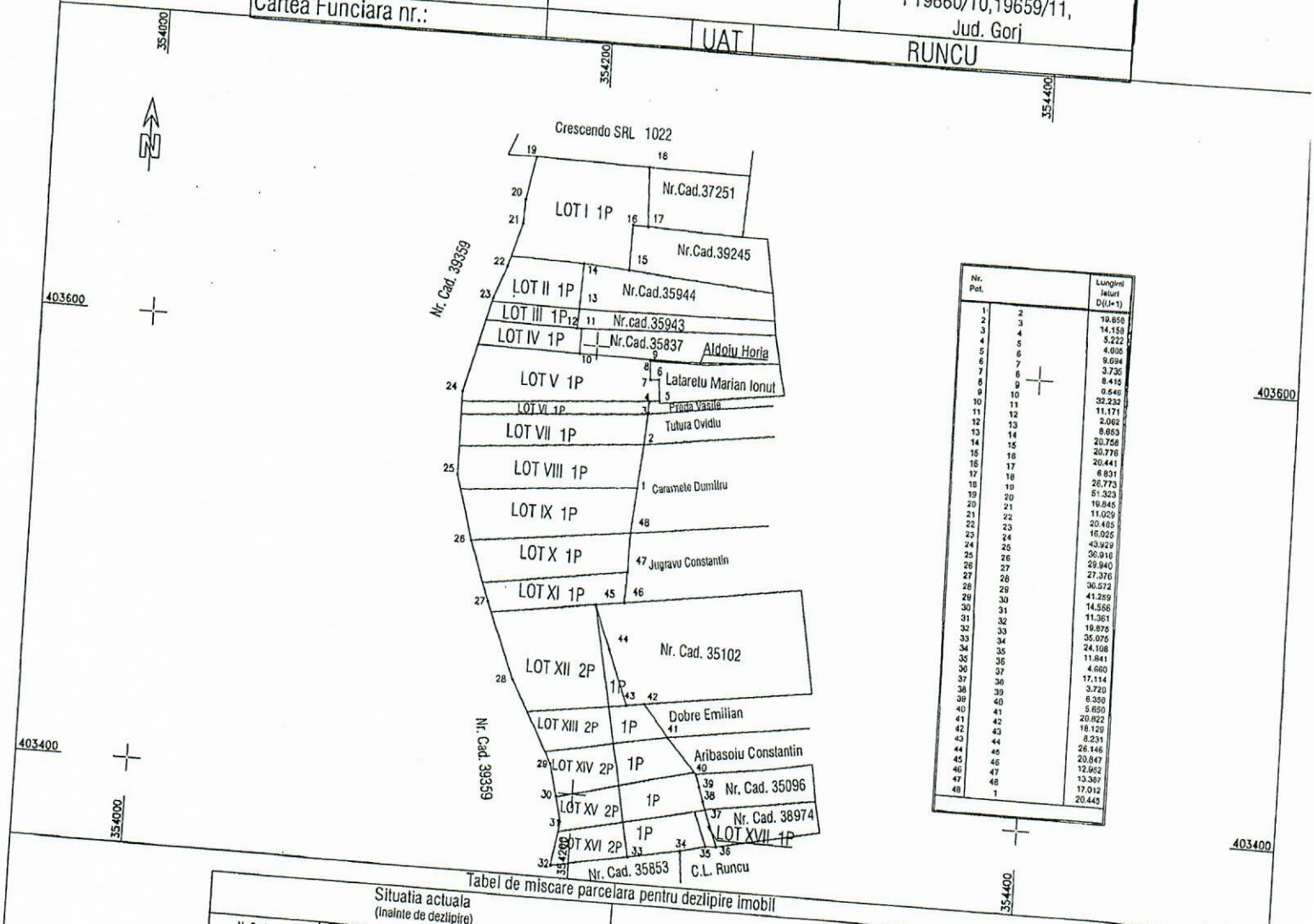

Nr. Pct.		Lungimi laturi D(i,i+1)
1	2	19.858
2	3	14.158
3	4	5.222
4	5	4.005
5	6	9.694
6	7	3.735
7	8	6.416
8	9	0.646
9	10	32.232
10	11	11.171
11	12	2.062
12	13	8.663
13	14	20.758
14	15	20.776
15	16	20.441
16	17	6.831
17	18	26.773
18	19	51.323
19	20	19.845
20	21	11.029
21	22	20.485
22	23	16.026
23	24	43.929
24	25	30.916
25	26	29.940
26	27	27.376
27	28	30.572
28	29	41.259
29	30	14.586
30	31	11.361
31	32	19.875
32	33	35.075
33	34	24.108
34	35	11.841
35	36	4.660
36	37	17.114
37	38	3.720
38	39	6.350
39	40	5.650
40	41	20.822
41	42	18.129
42	43	8.231
43	44	26.146
44	45	20.847
45	46	12.952
46	47	13.387
47	48	17.012
48	1	20.445

Tabel de miscare parcelara pentru dezlipire imobil

Situatia actuala (inainte de dezlipire)				Situatia viitoare (dupa dezlipire)			
Nr.Cad.	Suprafata (mp)	Categoria de folosinta	Descrierea imobilului	Nr. Cad.	Suprafata (mp)	Categoria de folosinta	Descrierea imobilului
40322	2274	1P	Teren intravilan	40347	2444	1P	LOT I. Teren extravilan
	16908	2P	Teren extravilan	40348	762	1P	LOT II. Teren extravilan
				40349	348	1P	LOT III. Teren extravilan
				40350	494	1P	LOT IV. Teren extravilan
				40351	1853	1P	LOT V. Teren extravilan
				40352	496	1P	LOT VI. Teren extravilan
				40353	1147	1P	LOT VII. Teren extravilan
				40354	1567	1P	LOT VIII. Teren extravilan
				40355	1638	1P	LOT IX. Teren extravilan
				40356	1218	1P	LOT X. Teren extravilan
				40357	830	1P	LOT XI. Teren extravilan
				40358	181	1P	LOT XII. Teren intravilan
					1983	2P	Teren extravilan
				40359	334	1P	LOT XIII. Teren intravilan
					610	2P	Teren extravilan
				40360	538	1P	LOT XIV. Teren intravilan
				40361	584	2P	Teren extravilan
					602	1P	LOT XV. Teren intravilan
				40362	446	2P	Teren extravilan
					545	1P	LOT XVI. Teren intravilan
				40363	485	2P	Teren extravilan
					75	1P	LOT XVII. Teren intravilan
Total	19182			Total	19182		

DURDA N ION

MCTRIM CAD cls. III RO-B-J-1179
Executant: Durdan Ion cat. D RO-B-F-1178
Confirm executarea măsurătorilor în teren, corectitudinea întocmirii documentației cadastrale și corespondența acesteia cu realitatea din teren

Data: 07.04.2021

Inspector

Confirm introducerea imobilului in baza de date integrata si atribuirea numarului cadastral

Mirela Parvulescu

Semnat digital de Mirela Parvulescu
Data: 2021.04.14 09:46:07 +03'00'

Stampila BCPI

Semnatura si parafa

Data: .....

PLAN DE AMPLASAMENT SI DELIMITARE A IMOBILULUI

SCARA 1: 1000

Nr.cadastral :	Suprafata masurata a imobilului	Adresa imobil:
40347	2444 mp	Comuna Runcu,Tarla 289, Parcele 19660/10,19659/11,Lot I Jud. Gorj
Cartea Funciara nr.:		UAT RUNCU

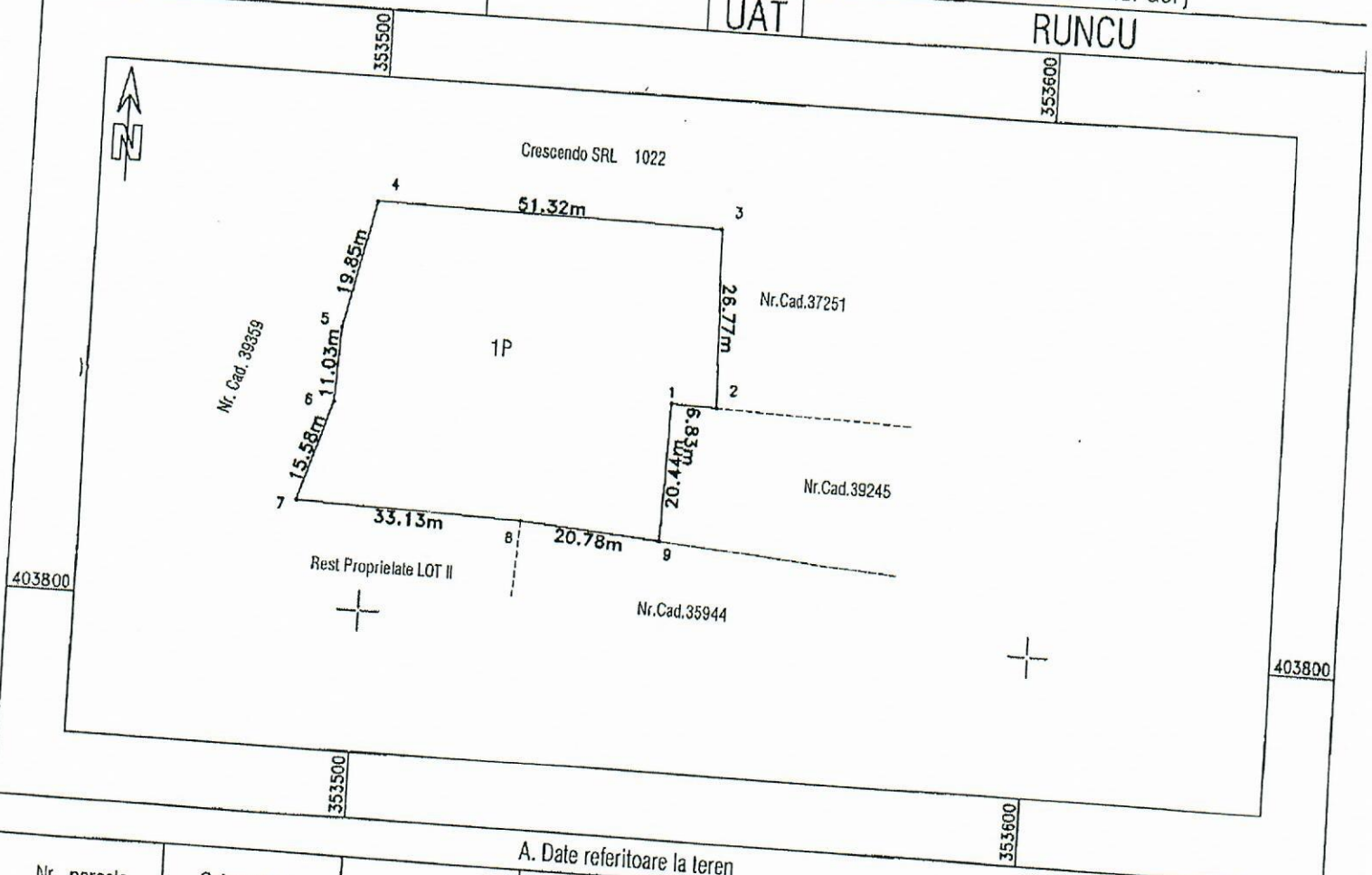

A. Date referitoare la teren

Nr. parcela	Categorie de folosinta	Suprafata [mp]	Mentiuni
1.	P	2444	Pasune tufaris.Teren extravilan neimprejmuit.
Total		2444	------

B. Date referitoare la constructii

Cod constr.	Destinatia	Sup. constr.la sol [mp]	Mentiuni
Total			------

Suprafata totala masurata a imobilului=2444 mp
Suprafata din act=2444 mp

MCTRIM CAD cls. III RO-B-J-1179
Executant: Durdan Ion cat. D RO-B-F-1178

Confirm executarea măsurătorilor la teren, corectitudinea întocmirii documentaţiei cadastrale şi corespondenţa acesteia cu realitatea din teren
Semnătura şi ştampila

Data 07.04.2021

Inspector

Confirm introducerea imobilului în baza de date integrată şi atribuirea numărului cadastral

Data....Mirela Parvulescu Semnat digital de Mirela Parvulescu Data: 2021.04.14 09:59:10 +03'00'

Semnătura şi parafa

PLAN DE AMPLASAMENT SI DELIMITARE A IMOBILULUI

SCARA 1: 1000

Nr.cadastral :	Suprafata masurata a imobilului	Adresa imobil:
40348	762 mp	Comuna Runcu, Tarla 289, Parcele 19660/10,19659/11,Lot II Jud. Gorj
Cartea Funciara nr.:	UAT	RUNCU

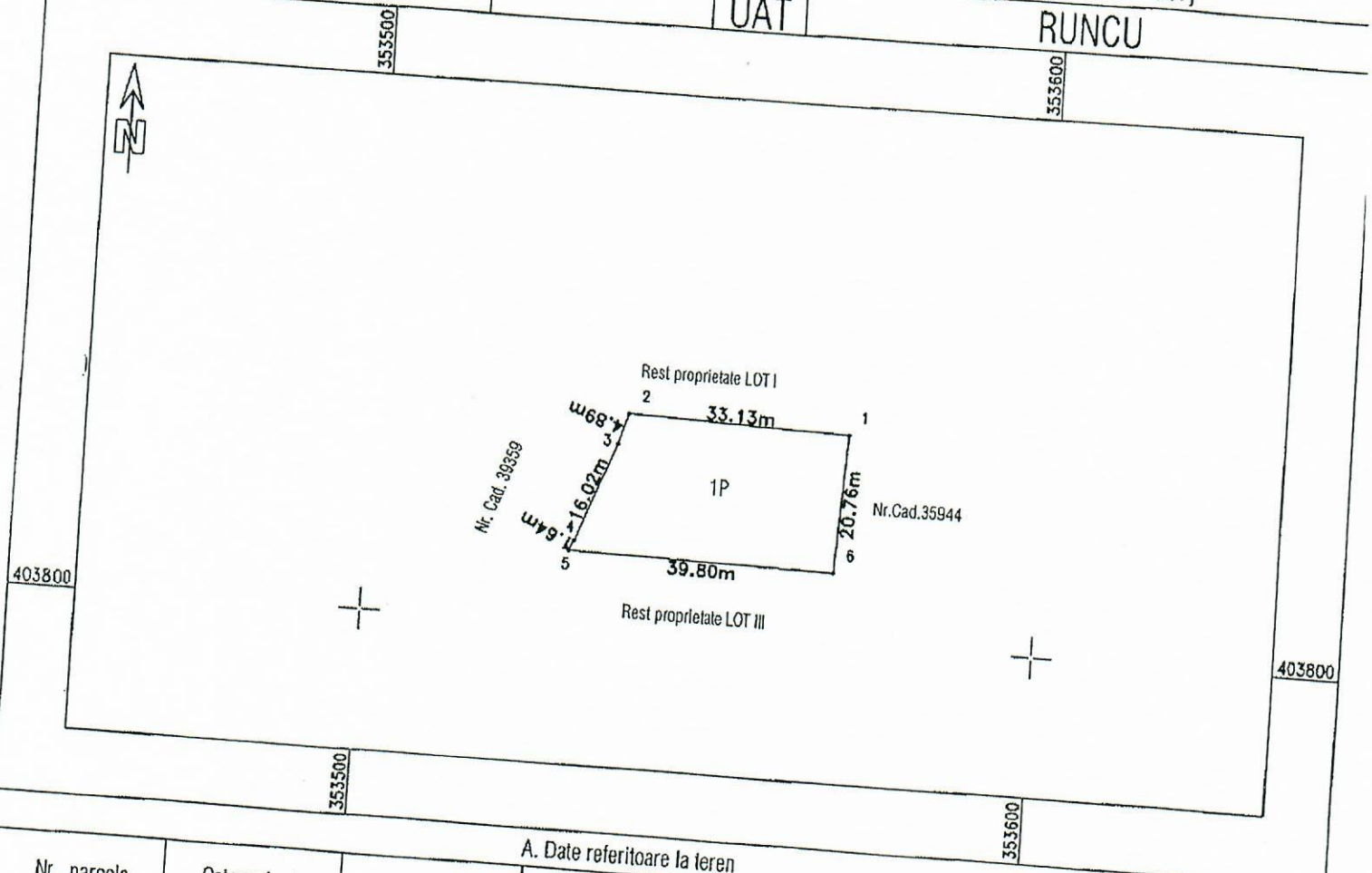

A. Date referitoare la teren

Nr. parcela	Categorie de folosinta	Suprafata [mp]	Mentiuni
1.	P	762	Pasune tufaris.Teren extravilan neimprejmuit.
Total		762	------

B. Date referitoare la constructii

Cod constr.	Destinatia	Sup. constr.la sol [mp]	Mentiuni
Total			------

Suprafata totala masurata a imobilului=762 mp
Suprafata din act=762 mp

MCTRIM CAD cls. III RO-B-J-1179
Executant: Durdan Ion cat. D RO-B-F-1178

Confirm executarea măsurătorilor la teren, corectitudinea întocmirii documentaţiei cadastrale şi corespondenţa acesteia cu realitatea din teren
Semnătura şi ştampila

Data 07.04.2021

Inspector

Confirm introducerea imobilului în baza de date integrată şi atribuirea numărului cadastral

Data.....Mirela Parvulescu

Semnat digital de Mirela Parvulescu
Data: 2021.04.14 09:58:23 +03'00'

Semnătura şi parafa

PLAN DE AMPLASAMENT SI DELIMITARE A IMOBILULUI

SCARA 1: 500

Nr.cadastral :	Suprafata masurata a imobilului	Adresa imobil:
40349	348 mp	Comuna Runcu, Tarla 289, Parcele 19660/10,1 9659/11,Lot III Jud. Gorj
Cartea Funciara nr.:	UAT	RUNCU

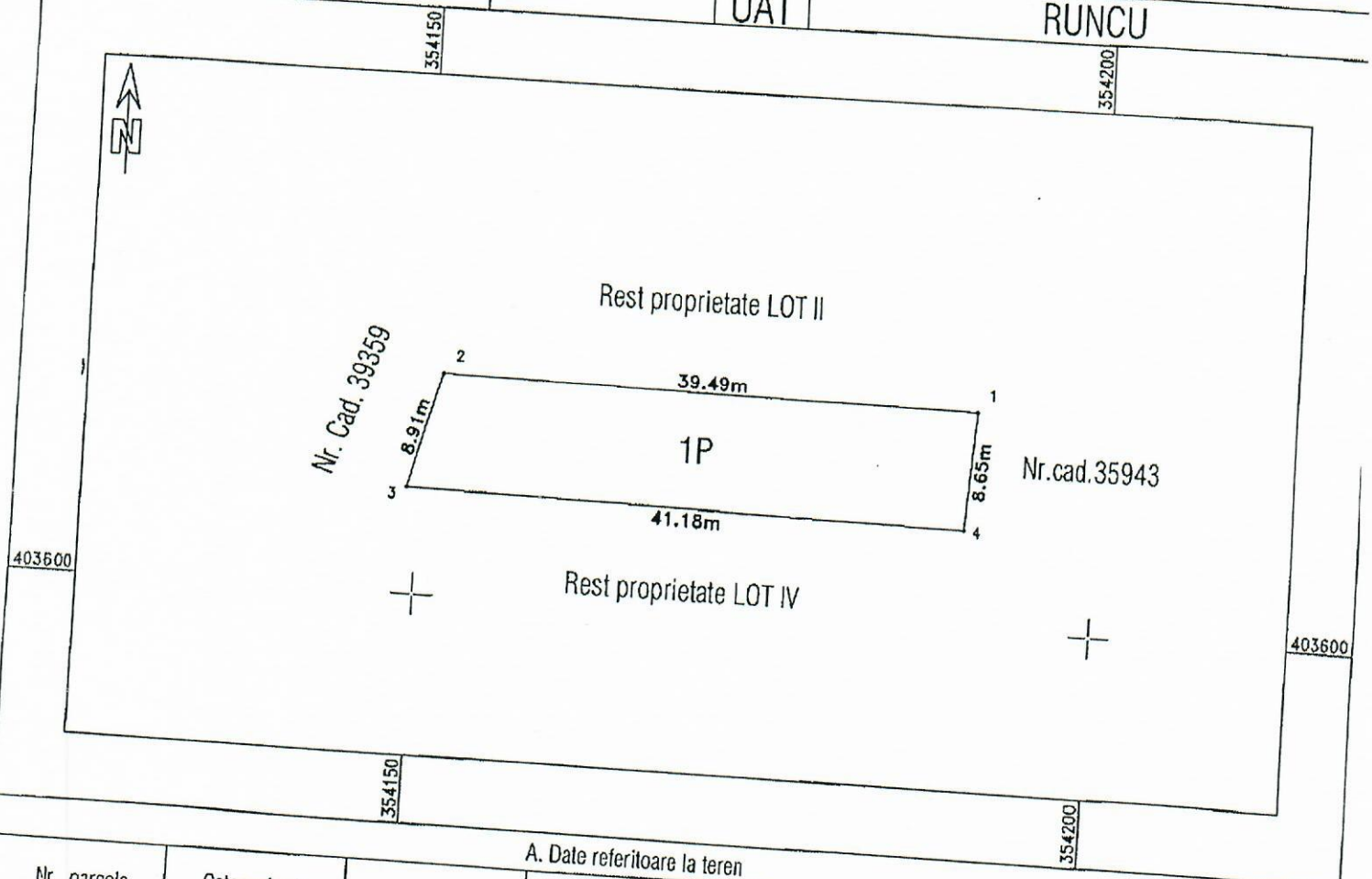

A. Date referitoare la teren

Nr. parcela	Categorie de folosinta	Suprafata [mp]	Mentiuni
1.	P	348	Pasune tufaris.Teren extravilan neimprejmuit.
Total		348	------

B. Date referitoare la constructii

Cod constr.	Destinatia	Sup. constr.la sol [mp]	Mentiuni
Total			------

Suprafata totala masurata a imobilului=348 mp
Suprafata din act=348 mp

MCTRIM CAD cls. III RO-B-J-1179
Executant: Durdan Ion cat. D RO-B-F-1178

Confirm executarea măsurătorilor la teren, corectitudinea întocmirii documentaţiei cadastrale şi corespondenţa acesteia cu realitatea din teren
Semnătura şi ştampila

Data 07.04.2021

Inspector

Confirm introducerea imobilului în baza de date integrată şi atribuirea numărului cadastral

Mirela Parvulescu
Semnat digital de Mirela Parvulescu
Data: 2021.04.14 09:57:37 +03'00'

Data.....

Semnătura şi parafa

PLAN DE AMPLASAMENT SI DELIMITARE A IMOBILULUI

SCARA 1: 500

Nr.cadastral :	Suprafata masurata a imobilului	Adresa imobil:
40350	494 mp	Comuna Runcu,Tarla 289, Parcele 19660/10,19659/11,Lot IV Jud. Gorj
Cartea Funciara nr.:	UAT	RUNCU

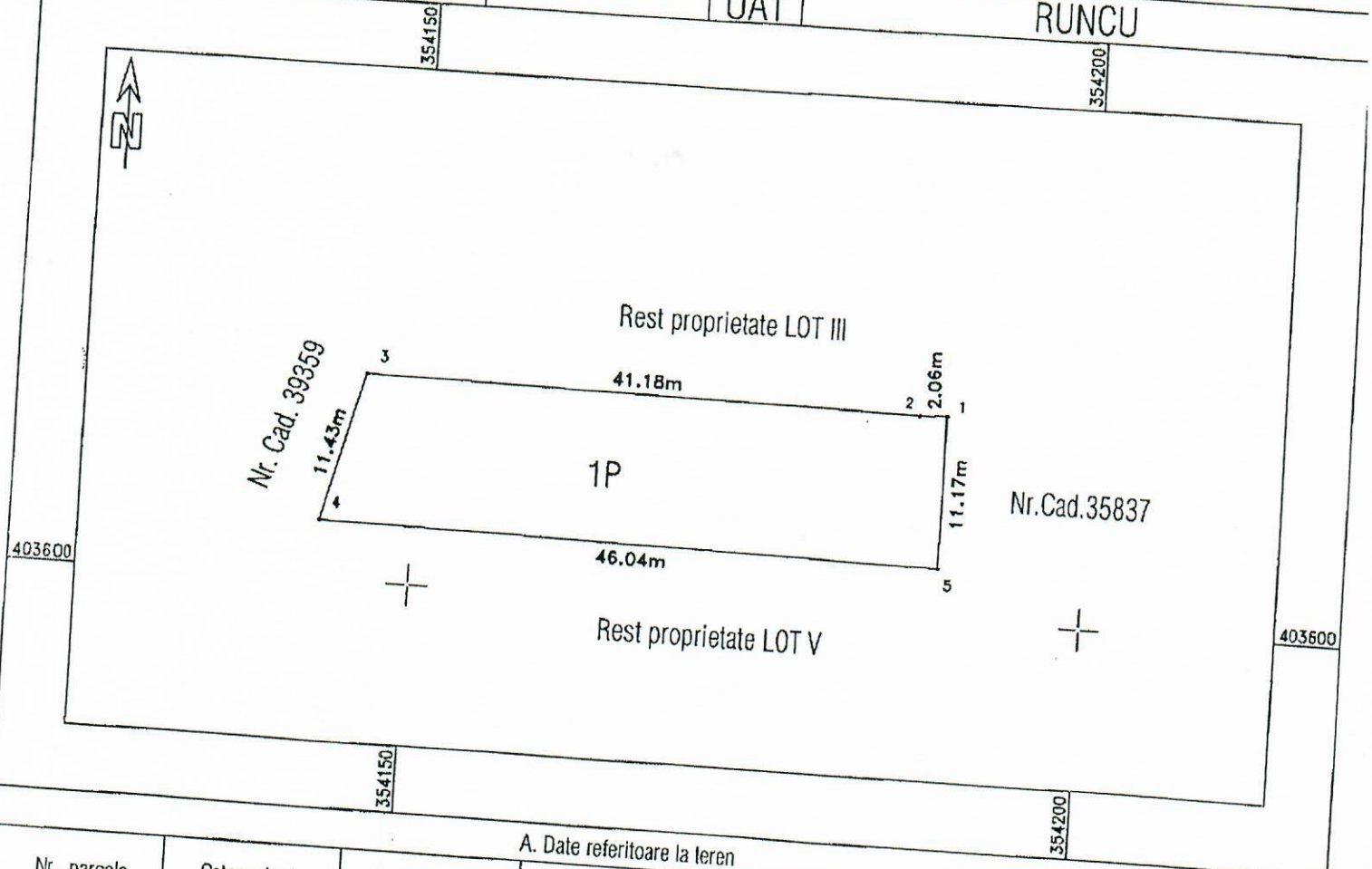

A. Date referitoare la teren

Nr. parcela	Categorie de folosinta	Suprafata [mp]	Mentiuni
1.	P	494	Pasune tufaris.Teren extravilan neimprejmuit.
Total		494	-----

B. Date referitoare la constructii

Cod constr.	Destinatia	Sup. constr.la sol [mp]	Mentiuni
Total			-----

Suprafata totala masurata a imobilului=494 mp
Suprafata din act=494 mp

MCTRIM CAD cls. III RO-B-J-1179
Executant: Durdan Ion cat. D RO-B-F-1178

Confirm executarea măsurătorilor la teren, corectitudinea întocmirii documentației cadastrale și corespondența acesteia cu realitatea din teren
Semnătura și ștampila

Data 07.04.2021

Inspector

Confirm introducerea imobilului în baza de date integrată și atribuirea numărului cadastral

Data..... Mirela Parvulescu cu Semnat digital de Mirela Parvulescu Data: 2021.04.14 09:56:55 +03'00'

Semnătura și parafa

PLAN DE AMPLASAMENT SI DELIMITARE A IMOBILULUI

SCARA 1: 1000

Nr.cadastral :	Suprafata masurata a imobilului	Adresa imobil:
40351	1853 mp	Comuna Runcu,Tarla 289, Parcele 19660/10,19659/11,Lot V Jud. Gorj
Cartea Funciara nr.:		UAT RUNCU

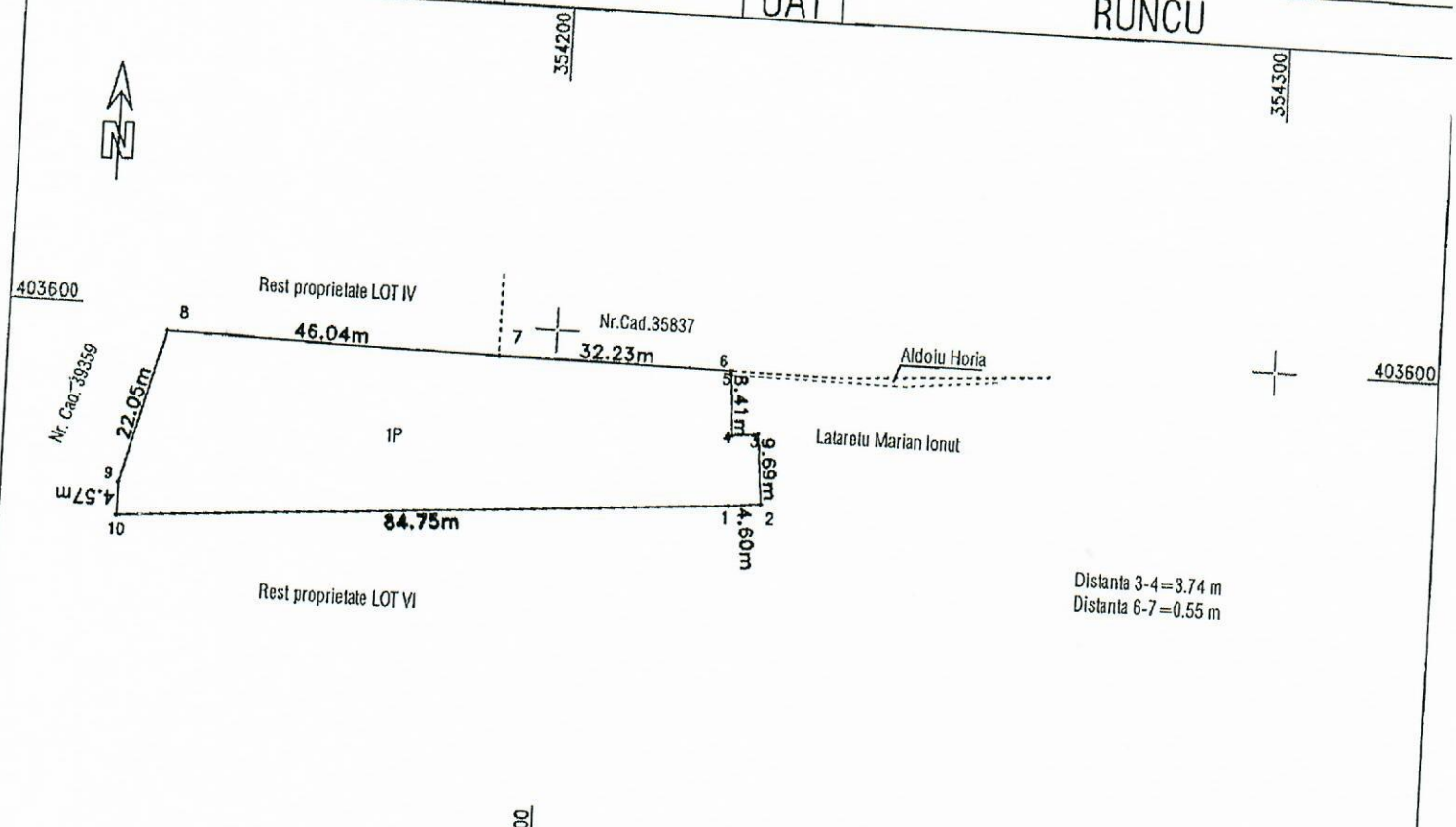

A. Date referitoare la teren

Nr. parcela	Categorie de folosinta	Suprafata [mp]	Mentiuni
1.	P	1853	Pasune tufaris.Teren extravilan neimprejmuit.
Total		1853	-----

B. Date referitoare la constructii

Cod constr.	Destinatia	Sup. constr.la sol [mp]	Mentiuni
Total			-----

Suprafata totala masurata a imobilului=1853 mp
Suprafata din act=1853 mp

MCTRIM CAD cls. III RO-B-J-1179
Executant: Durdan Ion cat. D RO-B-F-1178

Confirm executarea măsurătorilor la teren, corectitudinea întocmirii documentaţiei cadastrale şi corespondenţa acesteia cu realitatea din teren
Semnătura şi ştampila

Data 07.04.2021

Inspector

Confirm introducerea imobilului în baza de date integrată şi atribuirea numărului cadastral

Data..... Mirela Parvulescu

Semnat digital de Mirela Parvulescu
Data: 2021.04.14 09:54:58 +03'00'

Semnătura şi parafa

PLAN DE AMPLASAMENT SI DELIMITARE A IMOBILULUI

SCARA 1: 1000

Nr.cadastral :	Suprafata masurata a imobilului	Adresa imobil:
40352	496 mp	Comuna Runcu, Tarla 289, Parcele 19660/10,19659/11,Lot VI Jud. Gorj
Cartea Funciara nr.:		UAT RUNCU

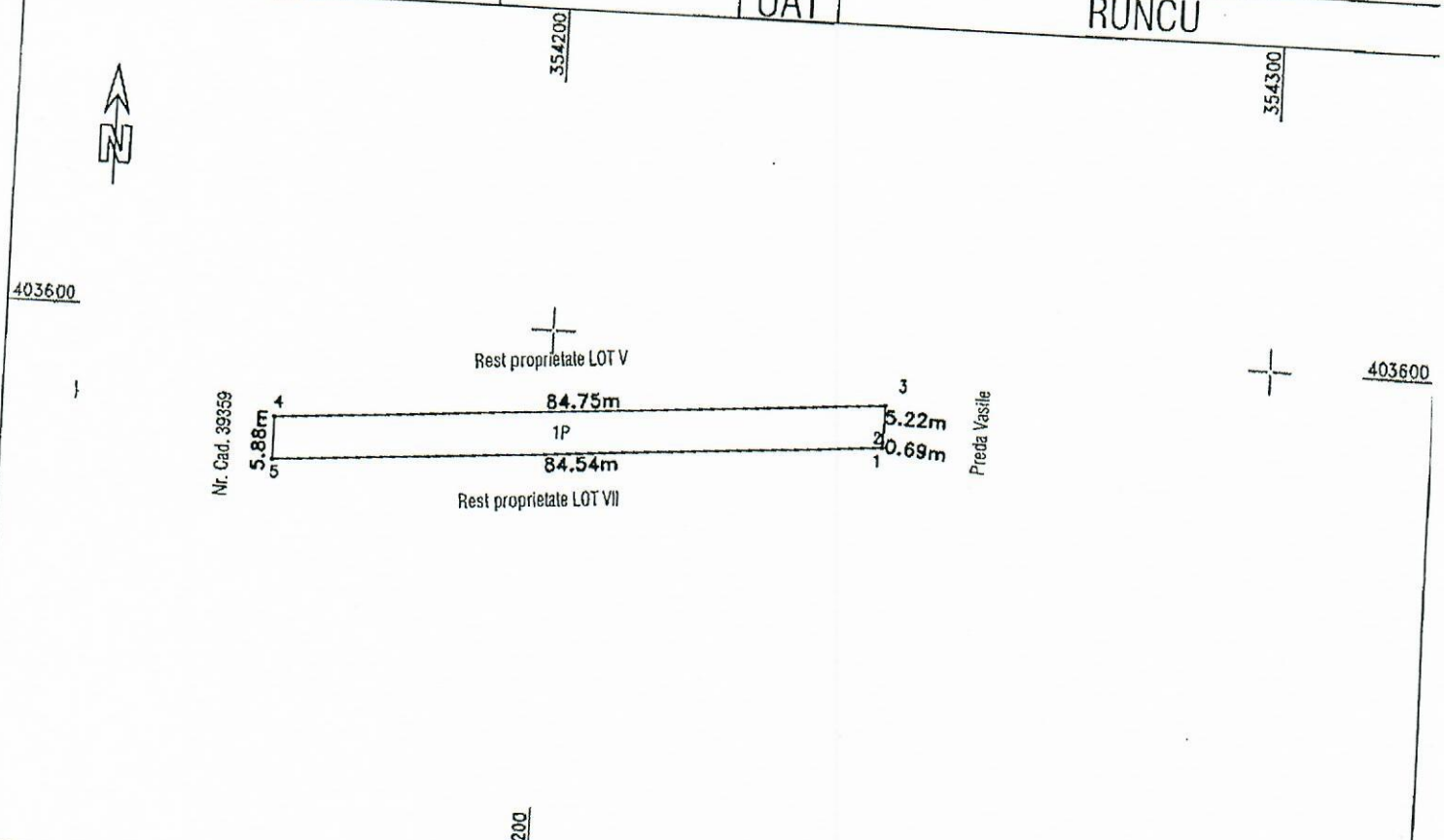

A. Date referitoare la teren

Nr. parcela	Categorie de folosinta	Suprafata [mp]	Mentiuni
1.	P	496	Pasune tufaris.Teren extravilan neimprejmuit.
Total		496	------

B. Date referitoare la constructii

Cod constr.	Destinatia	Sup. constr.la sol [mp]	Mentiuni
Total			------

Suprafata totala masurata a imobilului=496 mp
Suprafata din act=496 mp

MCTRIM CAD cls. III RO-B-J-1179
Executant: Durdan Ion cat. D RO-B-F-1178

Confirm executarea măsurătorilor la teren, corectitudinea întocmirii documentaţiei cadastrale şi corespondenţa acesteia cu realitatea din teren
Semnătura şi ştampila

Data 07.04.2021

Inspector

Confirm introducerea imobilului în baza de date integrată şi atribuirea numărului cadastral

Mirela Parvulescu
Semnat digital de Mirela Parvulescu
Data: 2021.04.14 09:54:21 +03'00'

Semnătura şi parafa

PLAN DE AMPLASAMENT SI DELIMITARE A IMOBILULUI

SCARA 1: 1000

Nr.cadastral :	Suprafata masurata a imobilului	Adresa imobil:
40353	1147 mp	Comuna Runcu, Tarla 289, Parcele 19660/10,19659/11,Lot VII Jud. Gorj
Cartea Funciara nr.:		UAT RUNCU

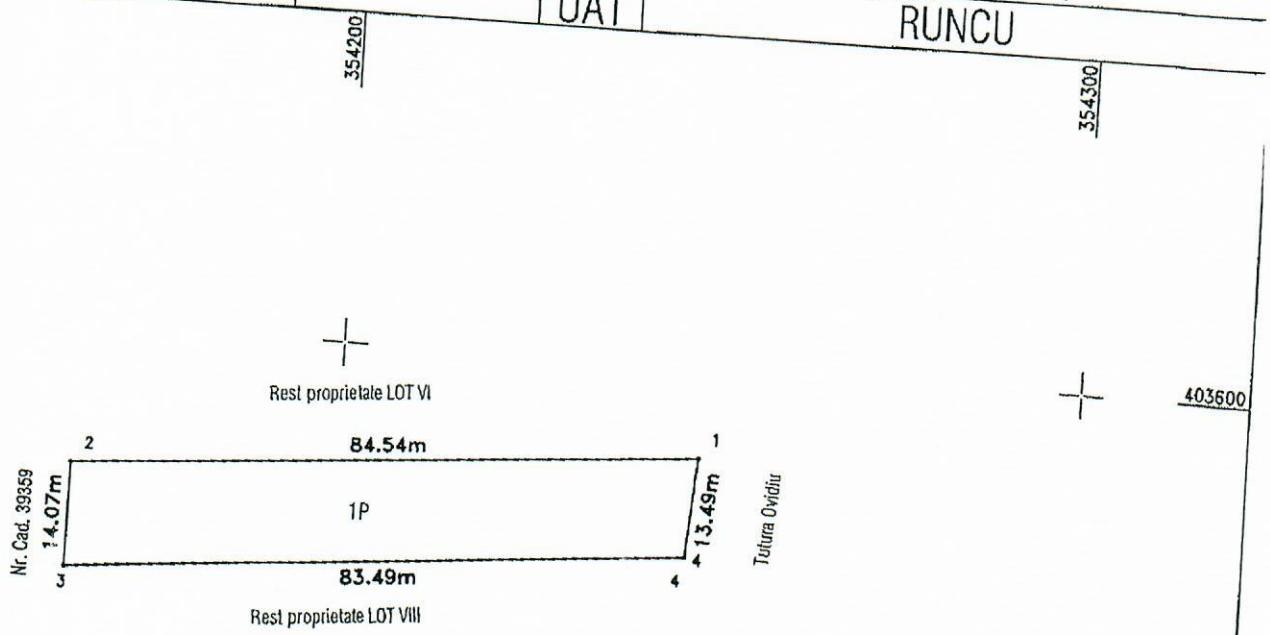

354200 354300

A. Date referitoare la teren

Nr. parcela	Categorie de folosinta	Suprafata [mp]	Mentiuni
1.	P	1147	Pasune tufaris.Teren extravilan neimprejmuit.
Total		1147	-----

B. Date referitoare la constructii

Cod constr.	Destinatia	Sup. constr.la sol [mp]	Mentiuni
Total			-----

Suprafata totala masurata a imobilului=1147 mp
Suprafata din act=1147 mp

MCTRIM CAD cls. III RO-B-J-1179
Executant: Durdan Ion cat. D RO-B-F-1178

Confirm executarea măsurătorilor la teren, corectitudinea întocmirii documentației cadastrale și corespondența acesteia cu realitatea din teren
Semnătura și ștampila

Data 07.04.2021

Inspector

Confirm introducerea imobilului în baza de date integrată și atribuirea numărului cadastral

Mirela Parvulescu
Semnat digital de Mirela Parvulescu
Data: 2021.04.14 09:53:47 +03'00'

Data.....

Semnătura și parafa

PLAN DE AMPLASAMENT SI DELIMITARE A IMOBILULUI

SCARA 1: 1000

Nr.cadastral :	Suprafata masurata a imobilului	Adresa imobil:
40354	1567 mp	Comuna Runcu,Tarla 289, Parcele 19660/10,19659/11,Lot VIII Jud. Gorj
Cartea Funciara nr.:		UAT RUNCU

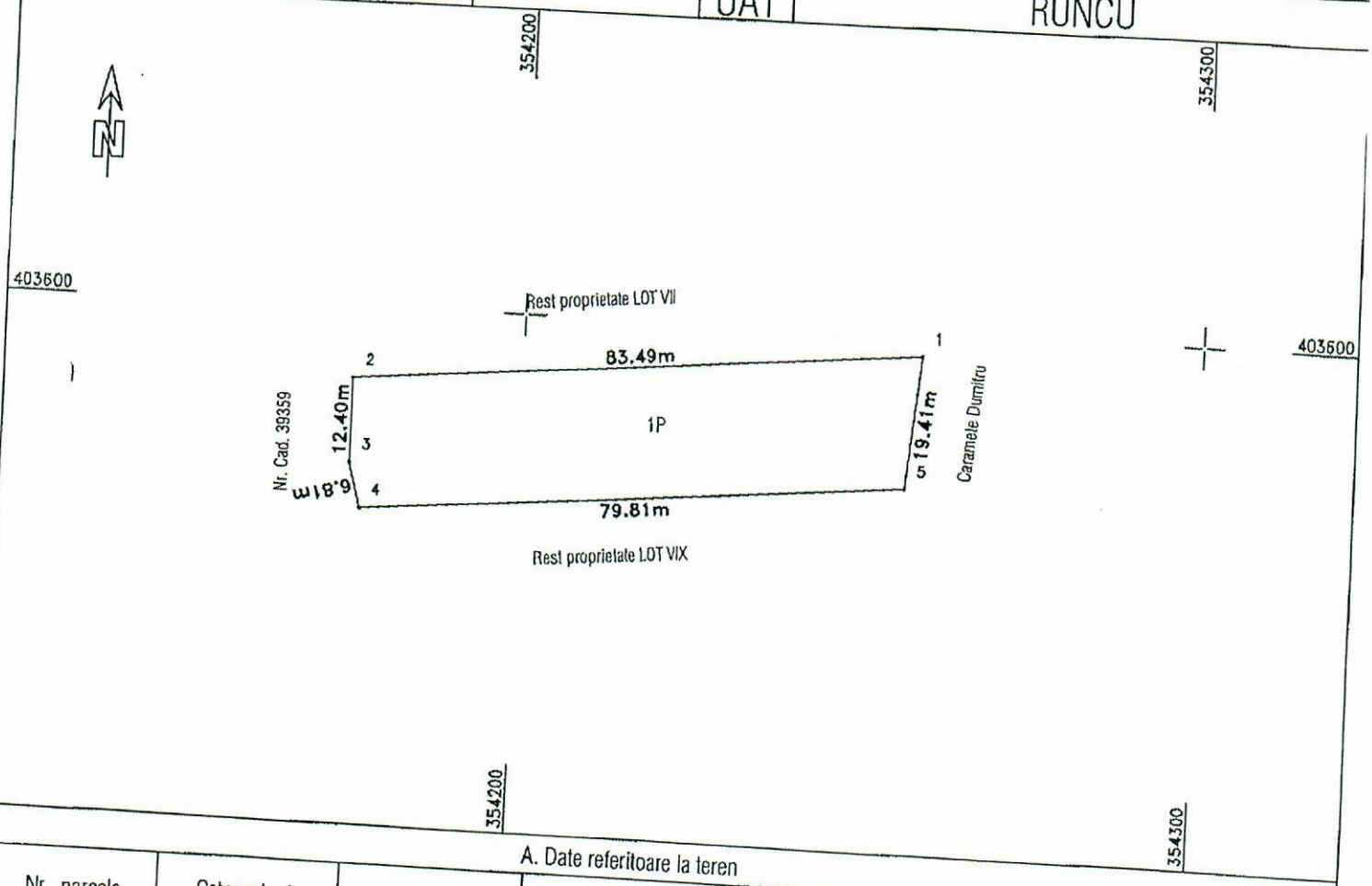

A. Date referitoare la teren

Nr. parcela	Categorie de folosinta	Suprafata [mp]	Mentiuni
1.	P	1567	Pasune tufaris.Teren extravilan neimprejmuit.
Total		1567	-----

B. Date referitoare la constructii

Cod constr.	Destinatia	Sup. constr.la sol [mp]	Mentiuni
Total			-----

Suprafata totala masurata a imobilului=1567 mp
Suprafata din act=1567 mp

MCTRIM CAD cls. III RO-B-J-1179
Executant: Durdan Ion cat. D RO-B-F-1176

Confirm executarea măsurătorilor la teren, corectitudinea întocmirii documentaţiei cadastrale şi corespondenţa acesteia cu realitatea din teren
Semnătura şi ştampila

Data 07.04.2021

Inspector

Confirm introducerea imobilului în baza de date integrată şi atribuirea numărului cadastral

Mirela Parvulescu
Semnat digital de Mirela Parvulescu
Data: 2021.04.14 09:53:15 +03'00'

Data.....

Semnătura şi parafa

PLAN DE AMPLASAMENT SI DELIMITARE A IMOBILULUI

SCARA 1: 1000

Nr.cadastral :	Suprafata masurata a imobilului	Adresa imobil:
40355	1638 mp	Comuna Runcu,Tarla 289, Parcele 19660/10,19659/11,Lot IX Jud. Gorj
Cartea Funciara nr.:	UAT	RUNCU

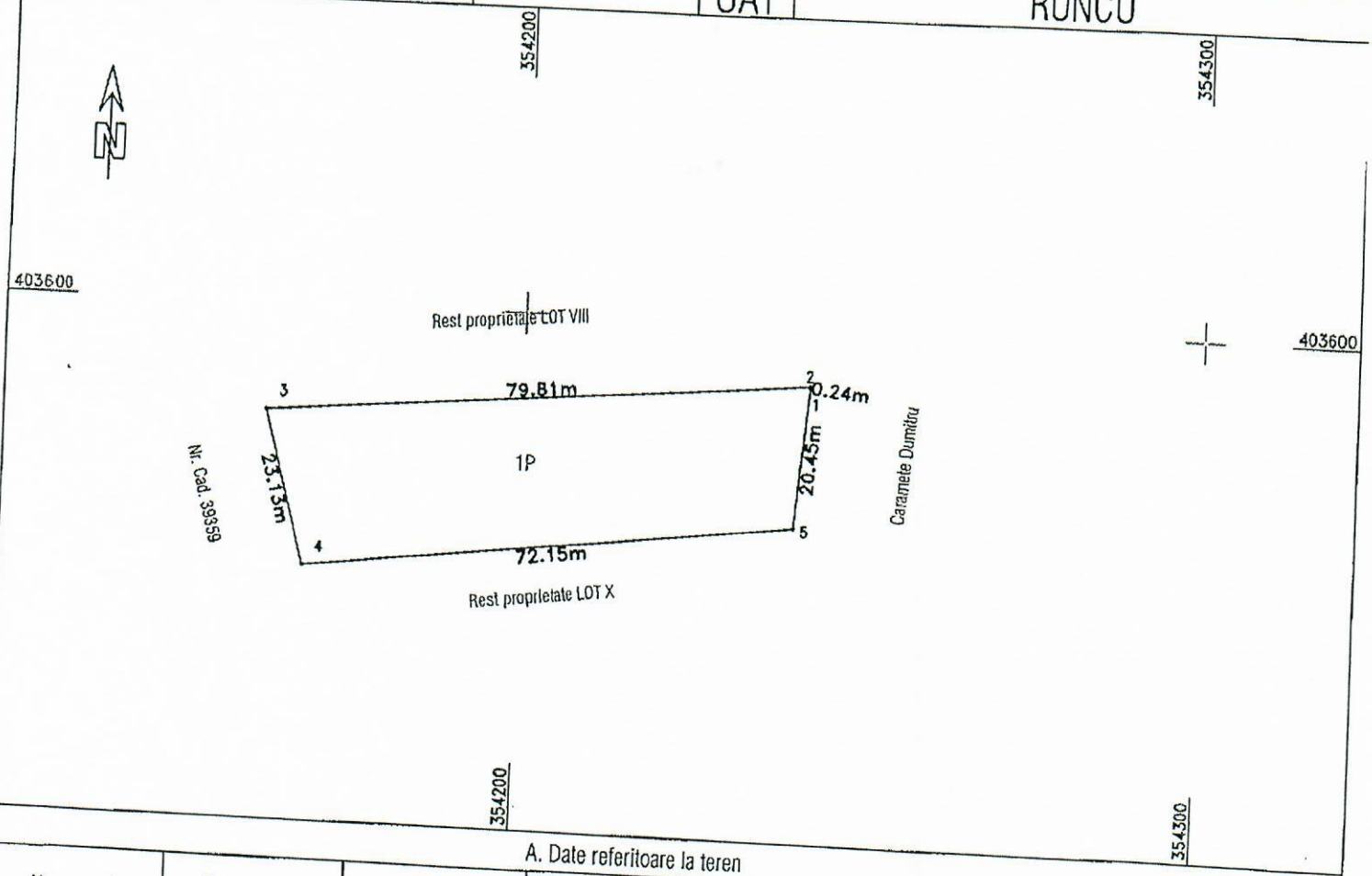

A. Date referitoare la teren

Nr. parcela	Categorie de folosinta	Suprafata [mp]	Mentiuni
1.	P	1638	Pasune tufaris.Teren extravilan neimprejmuit.
Total		1638	------

B. Date referitoare la constructii

Cod constr.	Destinatia	Sup. constr.la sol [mp]	Mentiuni
Total			------

Suprafata totala masurata a imobilului=1638 mp
Suprafata din act=1638 mp

MCTRIM CAD cls. III RO-B-J-1179
Executant: Durdan Ion cat. D RO-B-E-1178

Confirm executarea măsurătorilor la teren, corectitudinea întocmirii documentaţiei cadastrale şi corespondenţa acesteia cu realitatea din teren
Semnătura şi ştampila

Data 07.04.2021

Inspector

Confirm introducerea imobilului în baza de date integrată şi atribuirea numărului cadastral

Data..... Mirela Parvulescu Semnat digital de Mirela Parvulescu Data: 2021.04.14 09:52:43 +03'00'

Semnătura şi parafa

PLAN DE AMPLASAMENT SI DELIMITARE A IMOBILULUI

SCARA 1: 1000

Nr.cadastral :	Suprafata masurata a imobilului	Adresa imobil:
40356	1218 mp	Comuna Runcu,Tarla 289, Parcele 19660/10,19659/11,Lot X Jud. Gorj
Cartea Funciara nr.:	UAT	RUNCU

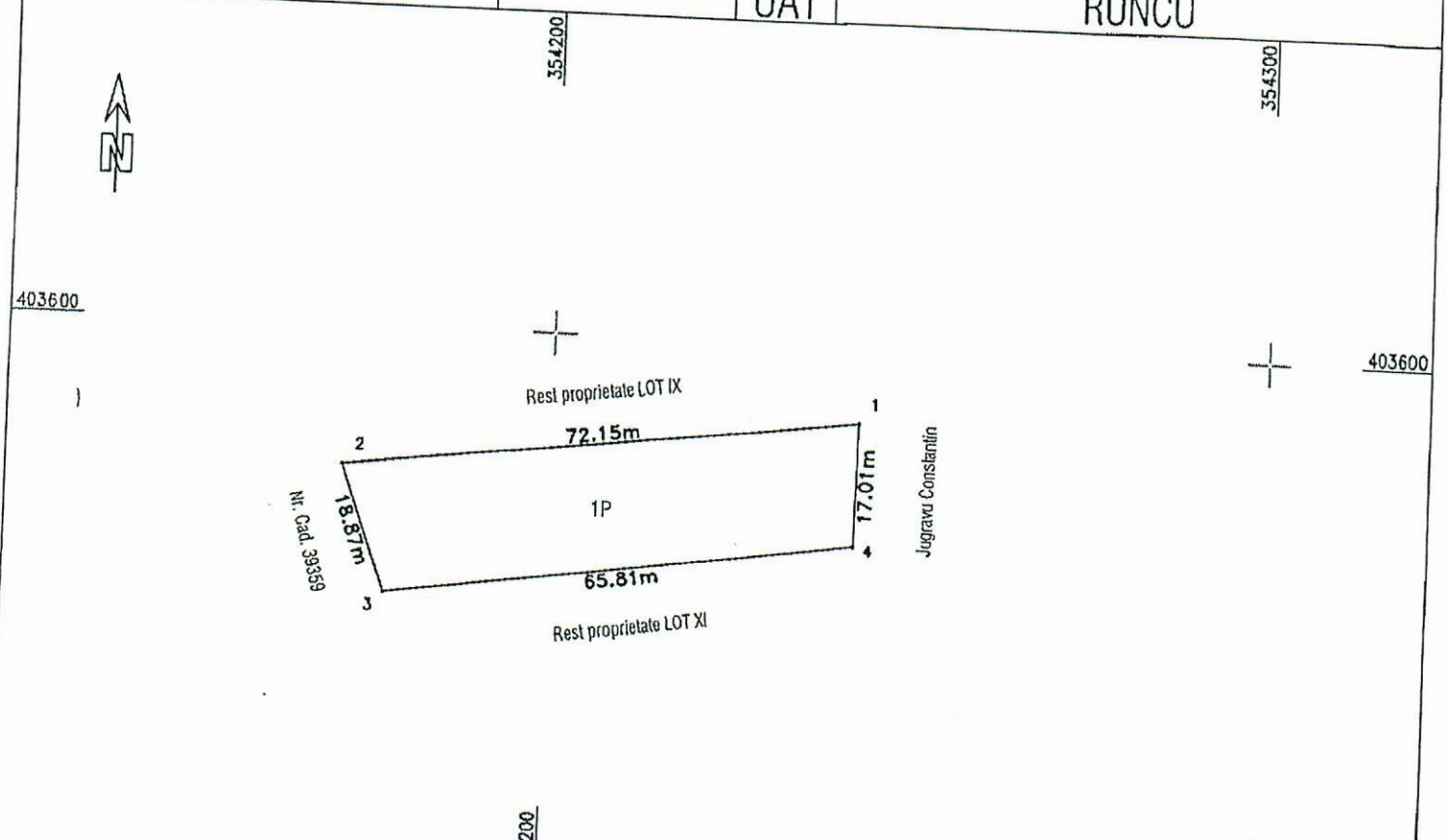

A. Date referitoare la teren

Nr. parcela	Categorie de folosinta	Suprafata [mp]	Mentiuni
1.	P	1218	Pasune tufaris.Teren extravilan neimprejmuit.
Total		1218	------

B. Date referitoare la constructii

Cod constr.	Destinatia	Sup. constr.la sol [mp]	Mentiuni
Total			------

Suprafata totala masurata a imobilului=1218 mp
Suprafata din act=1218 mp

MCTRIM CAD cls. III RO-B-J-1179
Executant: Durdan Ion cat. D RO-B-F-1178

Confirm executarea măsurătorilor la teren, corectitudinea întocmirii documentaţiei cadastrale şi corespondenţa acesteia cu realitatea din teren
Semnătura şi ştampila

Data 07.04.2021

Inspector

Confirm introducerea imobilului în baza de date integrată şi atribuirea numărului cadastral

Data..... Mirela Parvulescu Semnat digital de Mirela Parvulescu Data: 2021.04.14 09:52:13 +03'00'

Semnătura şi parafa

PLAN DE AMPLASAMENT SI DELIMITARE A IMOBILULUI

SCARA 1: 1000

Nr.cadastral :	Suprafata masurata a imobilului	Adresa imobil:
40357	830 mp	Comuna Runcu, Tarla 289, Parcele 19660/10,19659/11,Lot XI Jud. Gorj
Cartea Funciara nr.:		UAT RUNCU

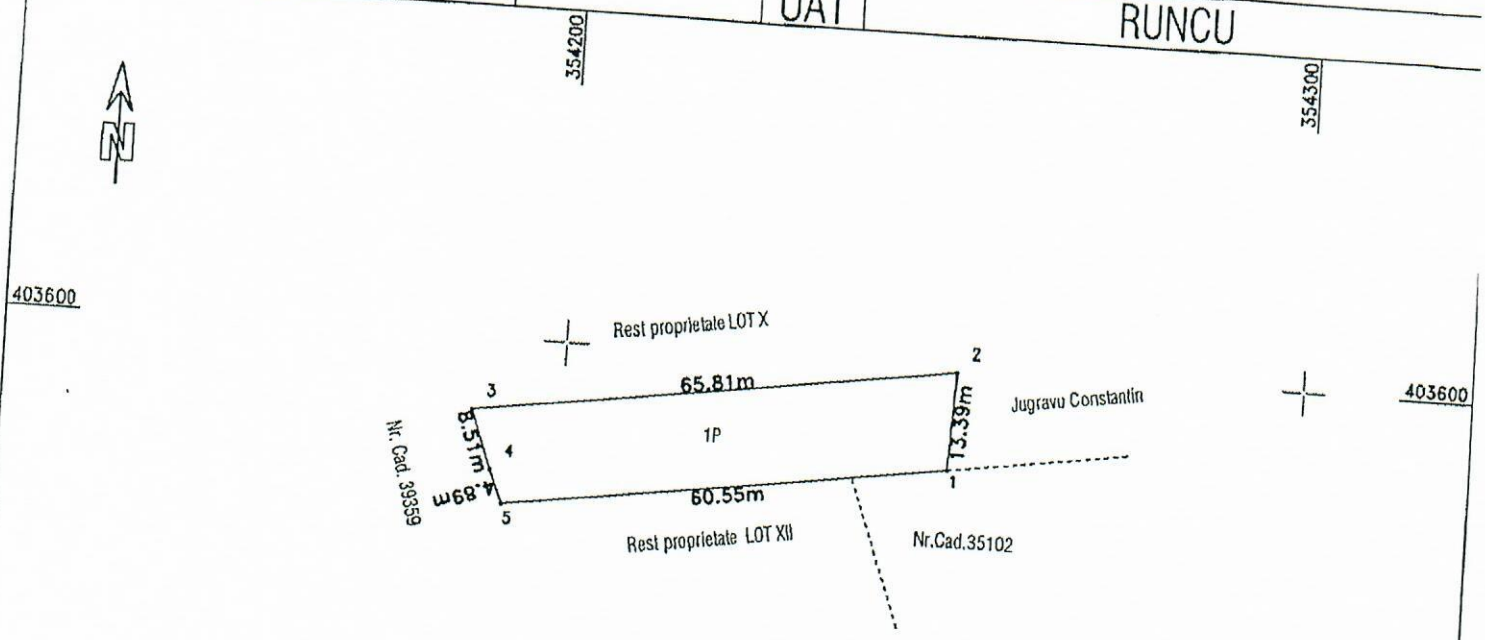

A. Date referitoare la teren

Nr. parcela	Categorie de folosinta	Suprafata [mp]	Mentiuni
1.	P	830	Pasune tufaris.Teren extravilan neimprejmuit.
Total		830	------

B. Date referitoare la constructii

Cod constr.	Destinatia	Sup. constr.la sol [mp]	Mentiuni
Total			------

Suprafata totala masurata a imobilului=830 mp
Suprafata din act=830 mp

MCTRIM CAD cls. III RO-B-J-1179
Executant: Durdan Ion cat. D RO-B-E-1178

Confirm executarea măsurătorilor la teren, corectitudinea întocmirii documentaţiei cadastrale şi corespondenţa acesteia cu realitatea din teren
Semnătura şi ştampila

Data 07.04.2021

Inspector

Confirm introducerea imobilului în baza de date integrată şi atribuirea numărului cadastral

Mirela Parvulescu
Semnat digital de Mirela Parvulescu
Data: 2021.04.14 09:51:47 +03'00'

Data.....

Semnătura şi parafa

PLAN DE AMPLASAMENT SI DELIMITARE A IMOBILULUI

SCARA 1: 1000

Nr.cadastral :	Suprafata masurata a imobilului	Adresa imobil:
40358	2164 mp	Comuna Runcu, sat Runcu,Tarla 289, Parcele 19660/10,19659/11,Lot XII, Jud. Gorj
Cartea Funciara nr.:	UAT	RUNCU

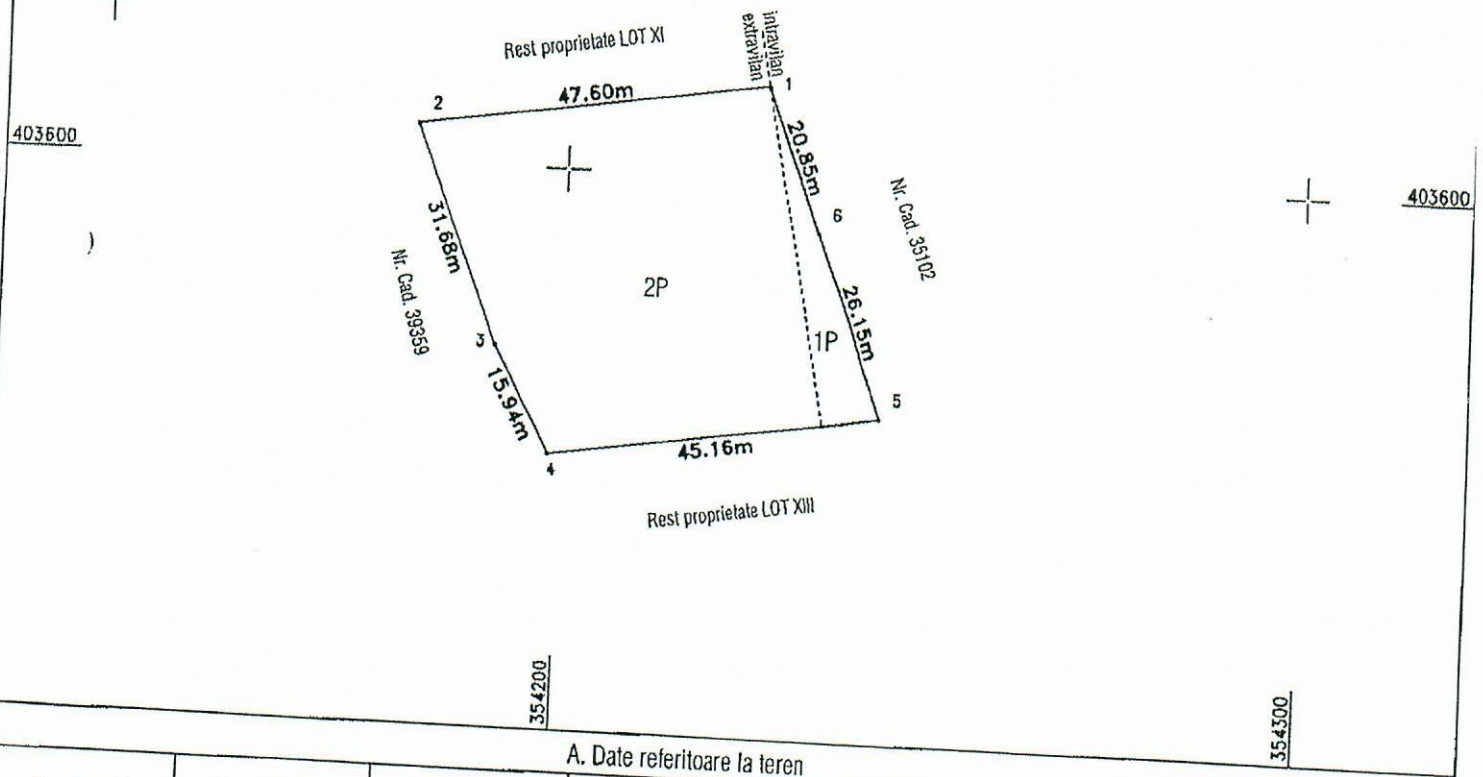

A. Date referitoare la teren

Nr. parcela	Categorie de folosinta	Suprafata [mp]	Mentiuni
1.	P	181	Pasune tufaris.Teren intravilan neimprejmuit.
2.	P	1983	Pasune tufaris.Teren extravilan neimprejmuit.
Total		2164	

B. Date referitoare la constructii

Cod constr.	Destinatia	Sup. constr.la sol [mp]	Mentiuni
Total			

Suprafata totala masurata a imobilului=2164 mp
Suprafata din act=2164 mp

MCTRIM CAD cls. III RO-B-J-1179
Executant: Durdan Ion cat. D RO-B-F-1178

Confirm executarea măsurătorilor la teren, corectitudinea întocmirii documentaţiei cadastrale şi corespondenţa acesteia cu realitatea din teren
Semnătura şi ştampila

Data 07.04.2021

Inspector

Confirm introducerea imobilului în baza de date integrată şi atribuirea numărului cadastral

Mirela Parvulescu
Semnat digital de Mirela Parvulescu
Data: 2021.04.14 09:51:23 +03'00'

Data.....

Semnătura şi parafa

PLAN DE AMPLASAMENT SI DELIMITARE A IMOBILULUI

SCARA 1: 1000

Nr.cadastral :	Suprafata masurata a imobilului	Adresa imobil:
40359	944 mp	Comuna Runcu, sat Runcu,Tarla 289, Parcele 19660/10,19659/11,Lot XIII Jud. Gorj
Cartea Funciara nr.:	UAT	RUNCU

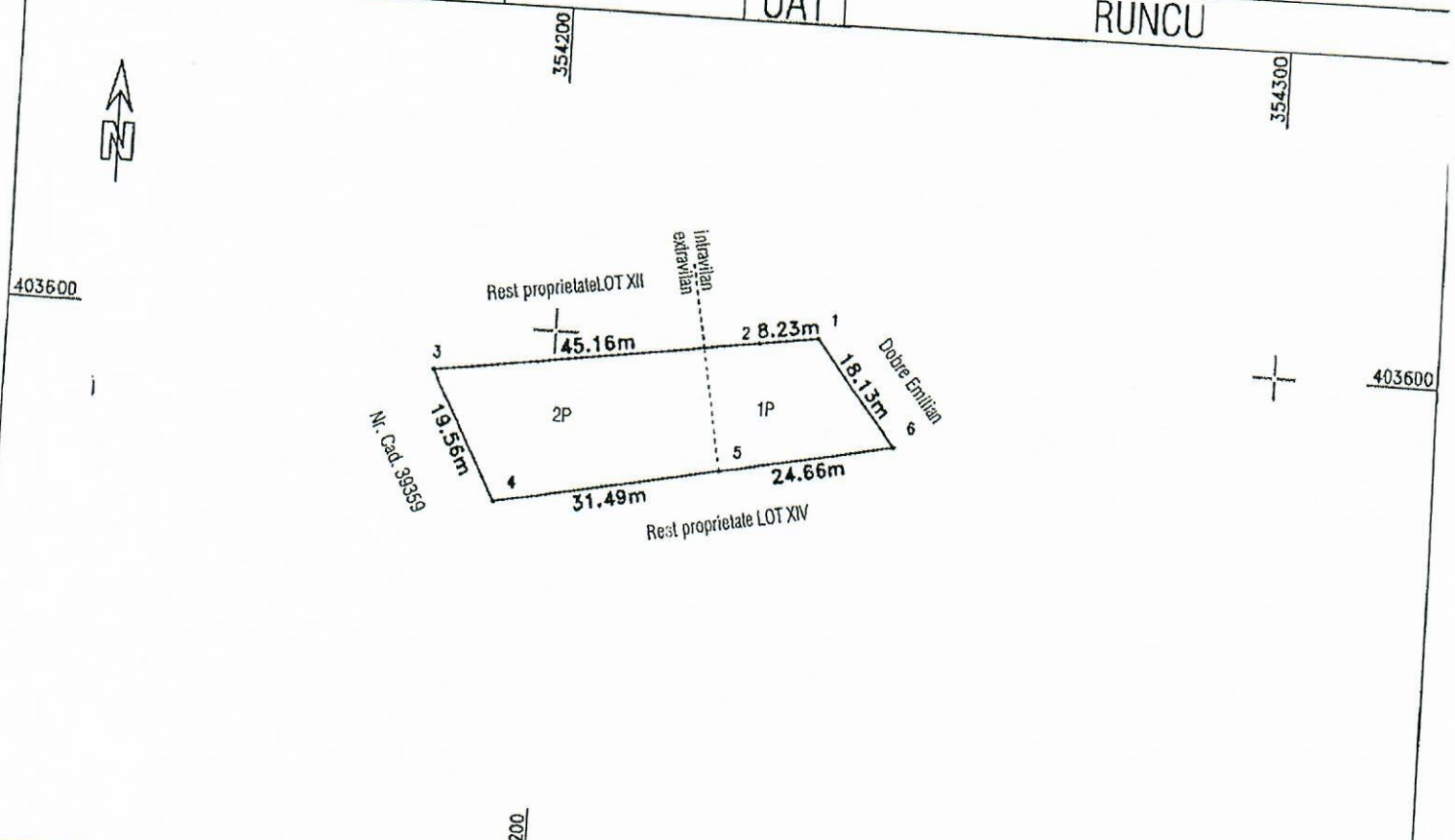

A. Date referitoare la teren

Nr. parcela	Categorie de folosinta	Suprafata [mp]	Mentiuni
1.	P	334	Pasune tufaris.Teren intravilan neimprejmuit.
2.	P	610	Pasune tufaris.Teren extravilan neimprejmuit.
Total		944	------

B. Date referitoare la constructii

Cod constr.	Destinatia	Sup. constr.la sol [mp]	Mentiuni
Total			------

Suprafata totala masurata a imobilului=944 mp
Suprafata din act=944 mp

MCTRIM CAD cls. III RO-B-J-1179
Executant: Durdan Ion cat. D RO-B-F-1178

Confirm executarea măsurătorilor la teren, corectitudinea întocmirii documentației cadastrale și corespondența acesteia cu realitatea din teren
Semnătura și ștampila

Data 07.04.2021

Inspector

Confirm introducerea imobilului în baza de date integrată și atribuirea numărului cadastral

Mirela Parvulescu Semnat digital de Mirela Parvulescu Data: 2021.04.14 09:30:39 +03'00'

Data.....

Semnătura și parafa

PLAN DE AMPLASAMENT SI DELIMITARE A IMOBILULUI

SCARA 1: 1000

Nr.cadastral :	Suprafata masurata a imobilului	Adresa imobil:
40360	1122 mp	Comuna Runcu, sat Runcu, Tarla 289, Parcele 19660/10,19659/11,Lot XIV Jud. Gorj
Cartea Funciara nr.:	UAT	RUNCU

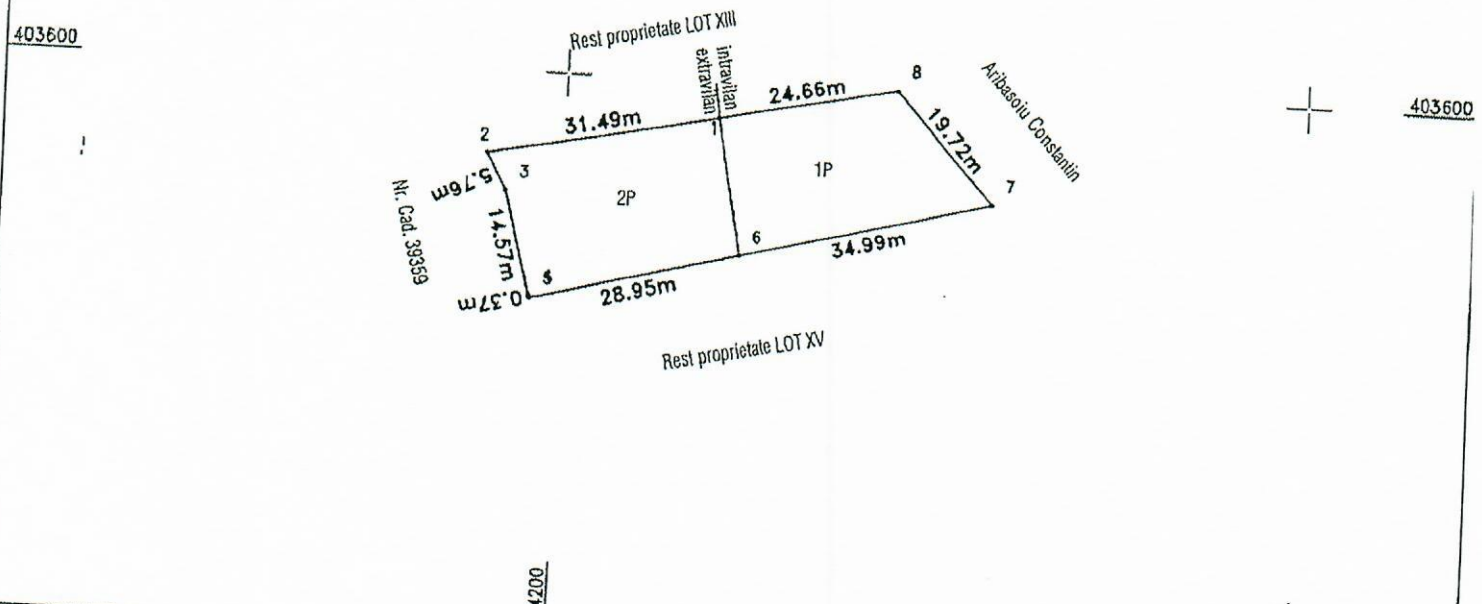

A. Date referitoare la teren

Nr. parcela	Categorie de folosinta	Suprafata [mp]	Mentiuni
1.	P	538	Pasune tufaris.Teren intravilan neimprejmuit.
2.	P	584	Pasune tufaris.Teren extravilan neimprejmuit.
Total		1122	------

B. Date referitoare la constructii

Cod constr.	Destinatia	Sup. constr.la sol [mp]	Mentiuni
Total			------

Suprafata totala masurata a imobilului=1122 mp
Suprafata din act=1122mp

MCTRIM CAD cls. III RO-B-J-1179
Executant: Durdan Ion cat. D RO-B-F-1178

Confirm executarea măsurătorilor la teren, corectitudinea întocmirii documentaţiei cadastrale şi corespondenţa acesteia cu realitatea din teren
Semnătura şi ştampila

Data 07.04.2021

Inspector

Confirm introducerea imobilului în baza de date integrată şi atribuirea numărului cadastral

Mirela Parvulescu
Semnat digital de Mirela Parvulescu
Data: 2021.04.14 09:50:37 +03'00'
Data.....

Semnătura şi parafa

PLAN DE AMPLASAMENT SI DELIMITARE A IMOBILULUI

SCARA 1: 1000

Nr.cadastral :	Suprafata masurata a imobilului	Adresa imobil:
40361	1050 mp	Comuna Runcu, sat Runcu,Tarla 289, Parcele 19660/10,19659/11,Lot XV Jud. Gorj
Cartea Funciara nr.:	UAT	RUNCU

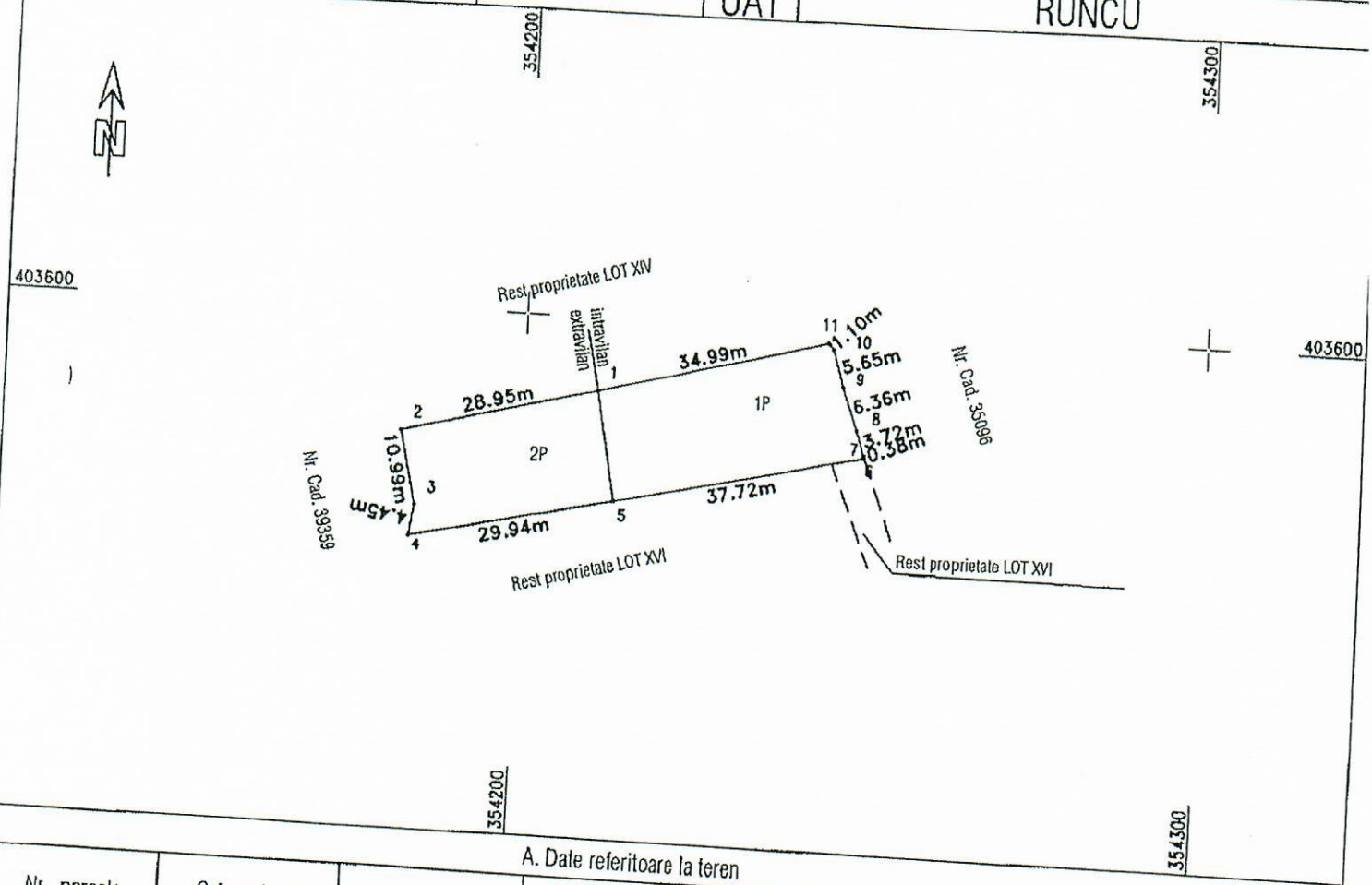

A. Date referitoare la teren

Nr. parcela	Categorie de folosinta	Suprafata [mp]	Mentiuni
1.	P	602	Pasune tufaris.Teren intravilan neimprejmuit.
2.	P	448	Pasune tufaris.Teren extravilan neimprejmuit.
Total		1050	------

B. Date referitoare la constructii

Cod constr.	Destinatia	Sup. constr.la sol [mp]	Mentiuni
Total			------

Suprafata totala masurata a imobilului=1050 mp
Suprafata din act=1050 mp

MCTRIM CAD cls. III RO-B-J-1179
Executant: Durdan Ion cat. D RO-B-F-1178

Confirm executarea măsurătorilor la teren, corectitudinea întocmirii documentaţiei cadastrale şi corespondenţa acesteia cu realitatea din teren
Semnătura şi ştampila

Data 07.04.2021

Inspector

Confirm introducerea imobilului în baza de date integrată şi atribuirea numărului cadastral

Mirela Parvulescu
Semnat digital de Mirela Parvulescu
Data: 2021.04.14 09:50:15 +03'00'

Data.....

Semnătura şi parafa

PLAN DE AMPLASAMENT SI DELIMITARE A IMOBILULUI

SCARA 1: 1000

Nr.cadastral :	Suprafata masurata a imobilului	Adresa imobil:
40362	1030 mp	Comuna Runcu, sat Runcu,Tarla 289, Parcele 19660/10,19659/11,Lot XVI Jud. Gorj
Cartea Funciara nr.:	UAT	RUNCU

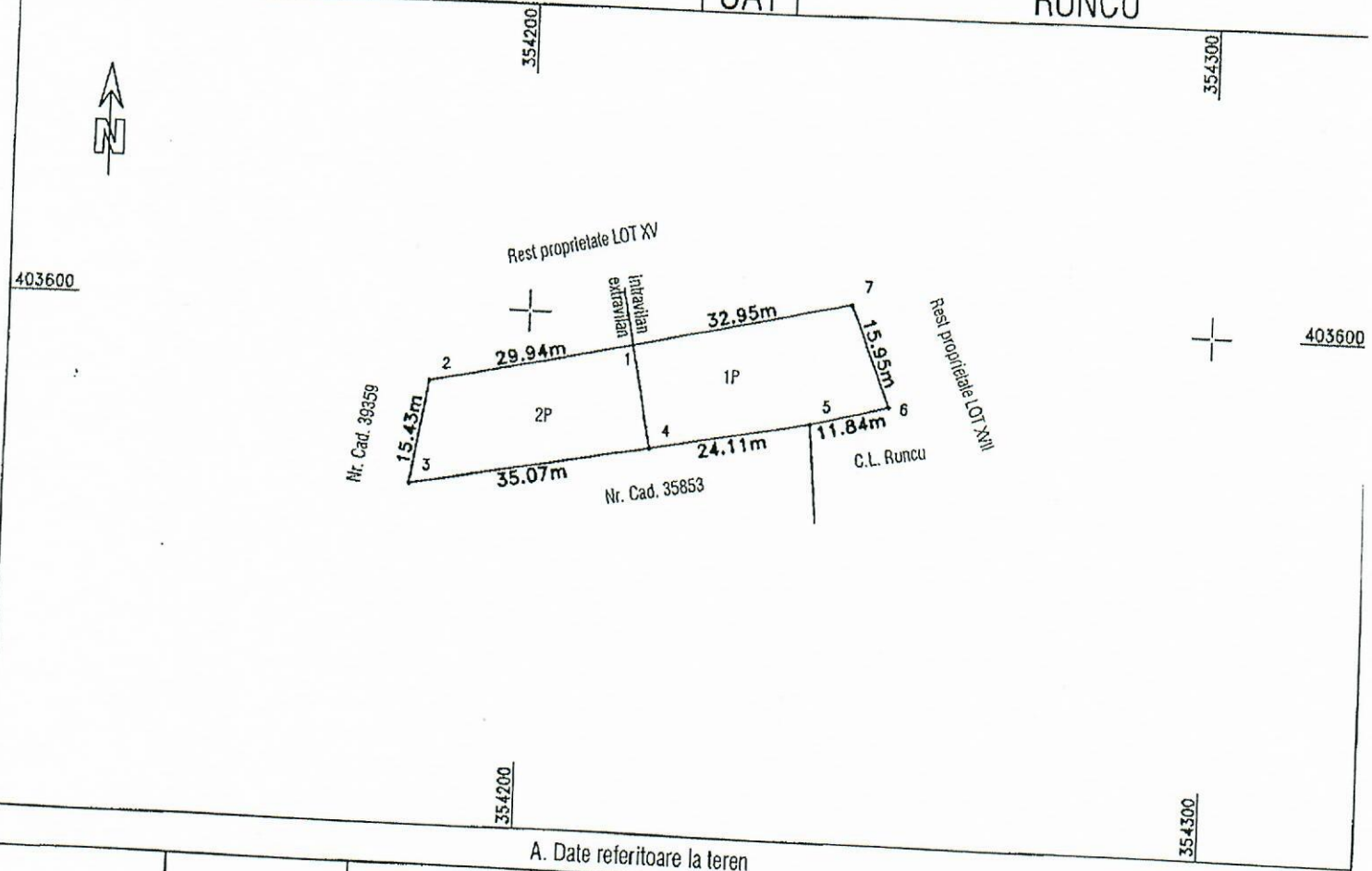

354200 354300

A. Date referitoare la teren

Nr. parcela	Categorie de folosinta	Suprafata [mp]	Mentiuni
1.	P	545	Pasune tufaris.Teren intravilan neimprejmuit.
2.	P	485	Pasune tufaris.Teren extravilan neimprejmuit.
Total		1030	

B. Date referitoare la construcţii

Cod constr.	Destinatia	Sup. constr.la sol [mp]	Mentiuni
Total			

Suprafata totala masurata a imobilului=1030 mp
Suprafata din act=1030 mp

MCTRIM CAD cls. III RO-B-J-1179
Executant: Durdan Ion cat. D RO-B-F-1178

Confirm executarea măsurătorilor la teren, corectitudinea întocmirii documentaţiei cadastrale şi corespondenţa acesteia cu realitatea din teren
Semnătura şi ştampila

Data 07.04.2021

Inspector

Confirm introducerea imobilului în baza de date integrată şi atribuirea numărului cadastral

Mirela Parvulescu
Semnat digital de Mirela Parvulescu Data: 2021.04.14 09:49:55 +03'00'
Data.....

Semnătura şi parafa

PLAN DE AMPLASAMENT SI DELIMITARE A IMOBILULUI

SCARA 1: 500

Nr.cadastral :	Suprafata masurata a imobilului	Adresa imobil:
40363	75 mp	Comuna Runcu, sat Runcu,Tarla 289, Parcele 19660/10,19659/11,Lot XVII Jud. Gorj
Cartea Funciara nr.:	UAT	RUNCU

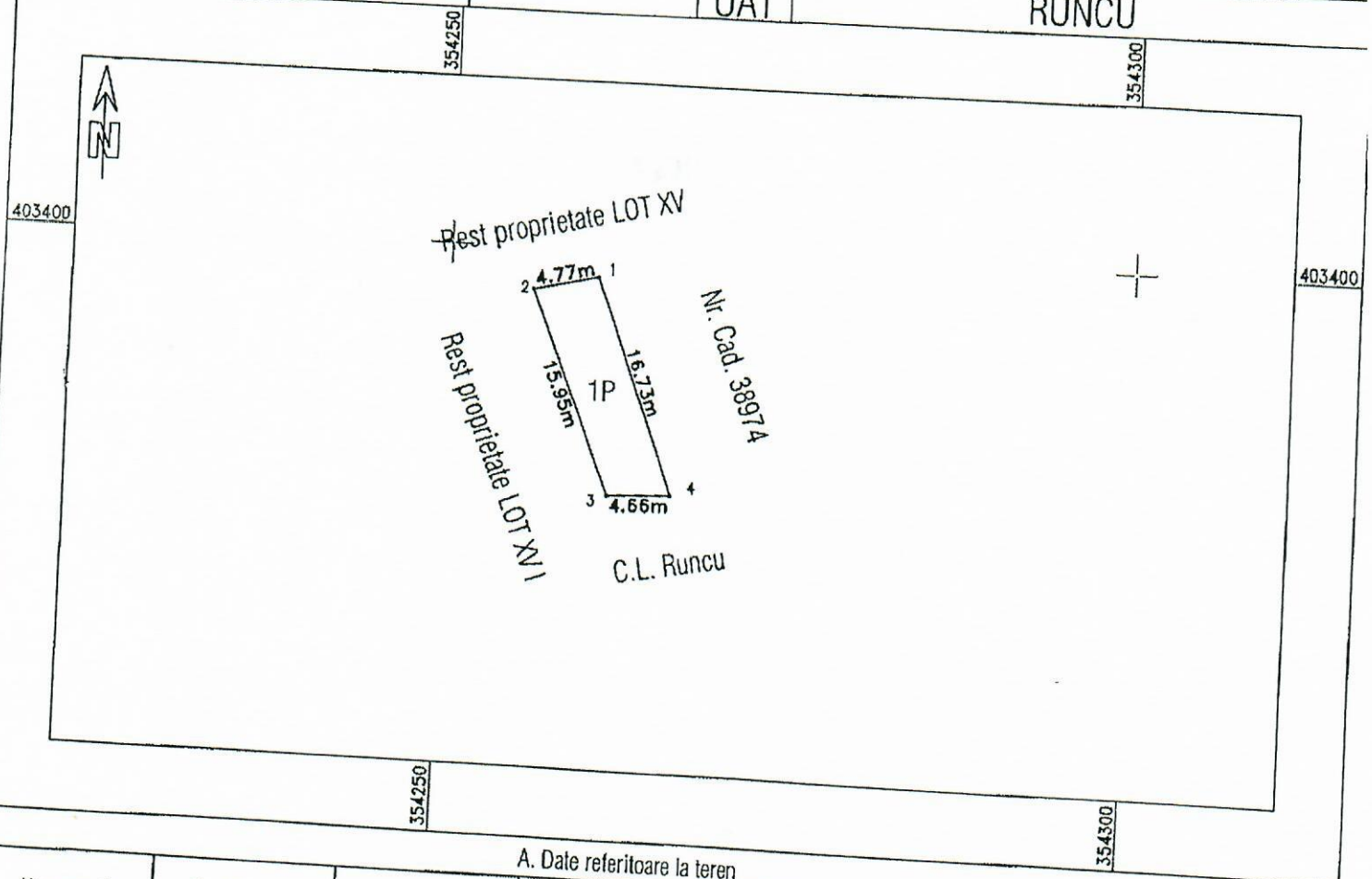

A. Date referitoare la teren

Nr. parcela	Categorie de folosinta	Suprafata [mp]	Mentiuni
1	P	75	Pasune tufaris.Teren intravilan neimprejmuit.
Total		75	------

B. Date referitoare la constructii

Cod constr.	Destinatia	Sup. constr.la sol [mp]	Mentiuni
Total			------

Suprafata totala masurata a imobilului=75 mp
Suprafata din act=75 mp

MCTRIM CAD cls. III RO-B-J-1179
Executant: Durdan Ion cat. D RO-B-F-1178

Confirm executarea măsurătorilor la teren, corectitudinea întocmirii documentaţiei cadastrale şi corespondenţa acesteia cu realitatea din teren
Semnătura şi ştampila

Data 07.04.2021

Inspector

Confirm introducerea imobilului în baza de date integrată şi atribuirea numărului cadastral
Mirela Parvulescu

Data.....

Semnătura şi parafa